

plan de situation projet M. Cozenot

Autre euf

Sources :
Copyright ©IGN-Paris ©
Cadastr.gouv.fr
©IGN 2022 - Extrait Scan25 -
Autorisation N° 222202
L'IMPRESSION AUTORISÉE DU
SCAN 25 POUR UN USAGE
INTERNE UNIQUEMENT

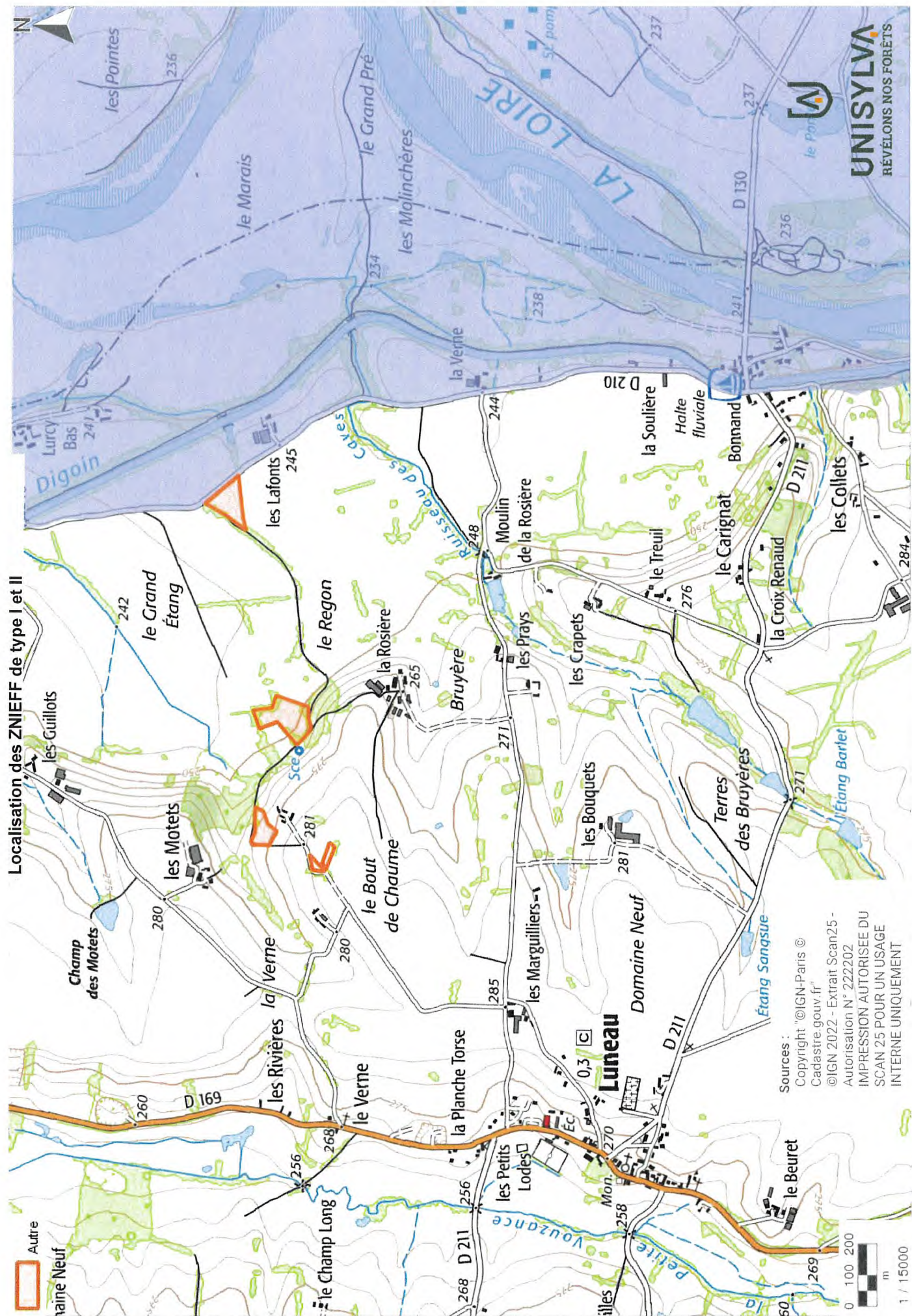


UNISYVA
Terres des Champeigns
REVELONS NOS FORÊTS

[illegible]

Emprise (xmin, ymin, xmax, ymax) : 772695, 6584305, 776822, 6587203 - Système de coordonnées : Lambert 93 ("étendu")

Localisation des ZNIEFF de type I et II

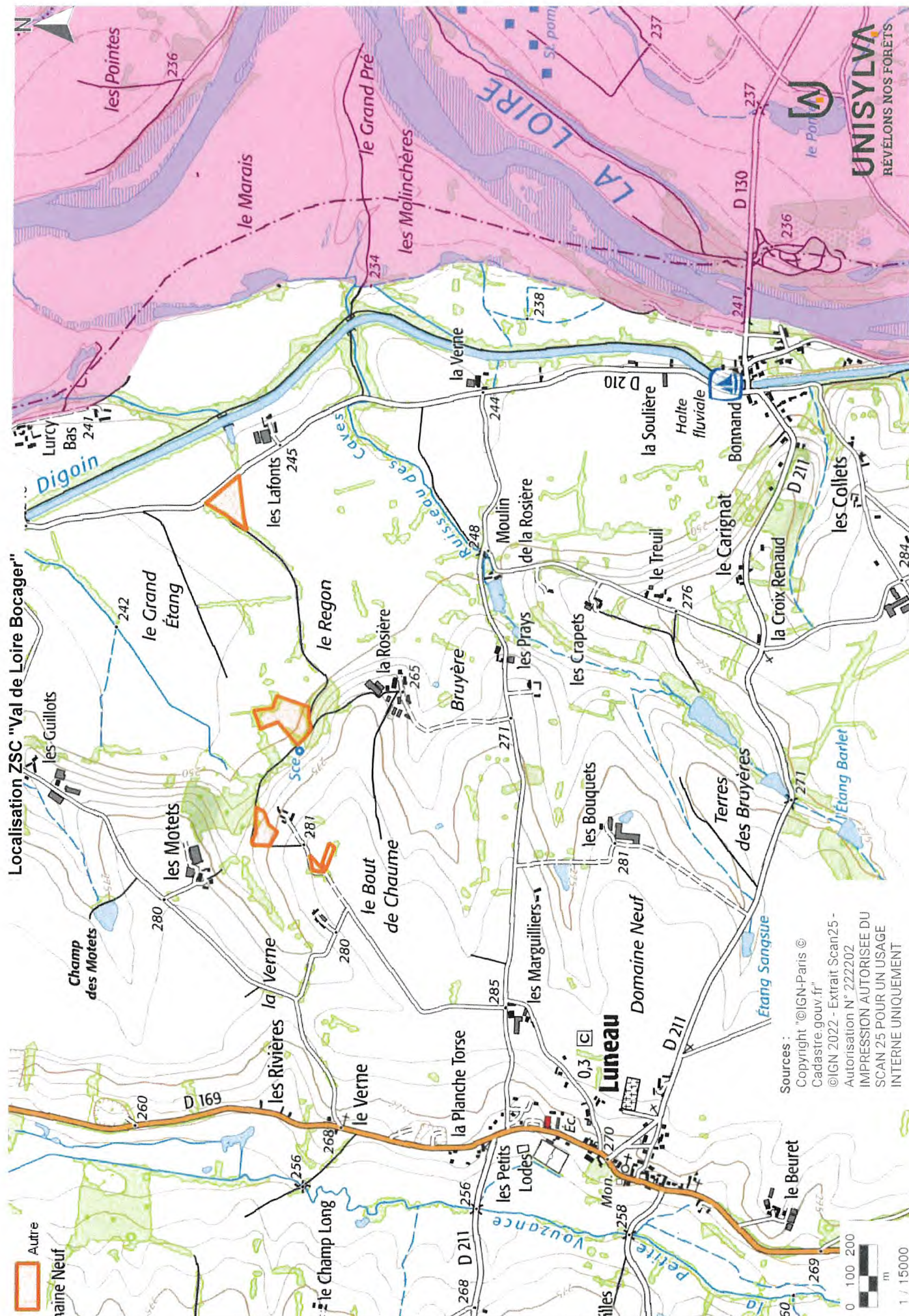


Sources :
 Copyright ©IGN-Paris ©
 Cadastre.gouv.fr
 ©IGN 2022 - Extrait Scan25 -
 Autorisation N° 222202
 IMPRESSION AUTORISÉE DU
 SCAN 25 POUR UN USAGE
 INTERNE UNIQUEMENT


[illegible]

Emprise (xmin, ymin, xmax) : 772695, 6584305, 776822, 6587203 - Système de coordonnées : Lambert 93 ("étendu")

Localisation ZSC "Val de Loire Bocager"



Sources :
 Copyright © IGN-Paris ©
 Cadastre.gouv.fr
 ©IGN 2022 - Extrait Scan25 -
 Autorisation N° 222202
 IMPRESSION AUTORISÉE DU
 SCAN 25 POUR UN USAGE
 INTERNE UNIQUEMENT



VIN

Légende

Parcelle forestière


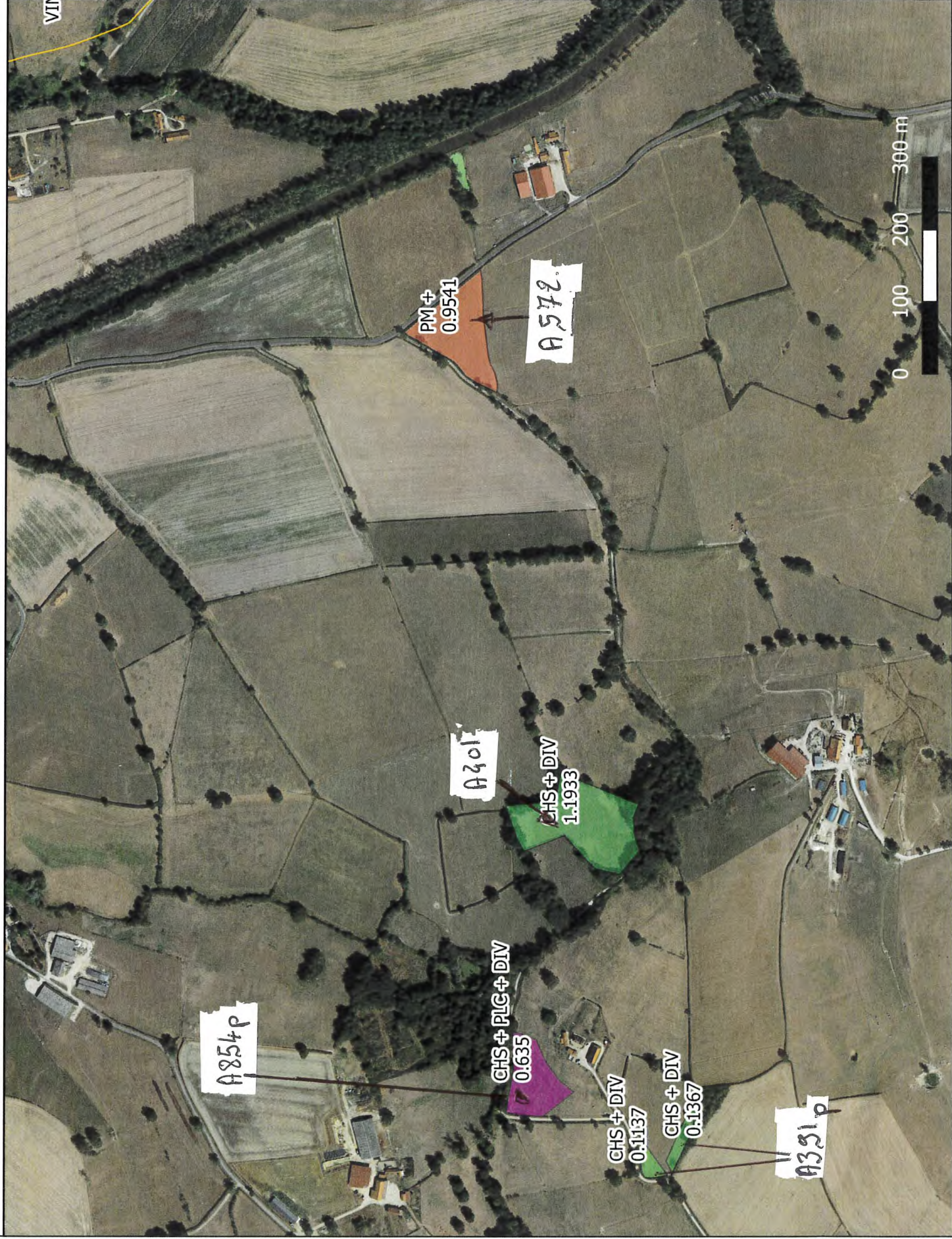
1

2

Louis BOUGEROLLE
Ingénieur Forestier
UNISYLVA Agence
Nord Auvergne
Bourbonnais

21 / 9 / 2023

1:10000



Légende

Parcelle forestière

1

2

Louis BOUGEROLLE
Ingénieur Forestier
UNISYLVA Agence
Nord Auvergne
Bourbonnais
21 / 9 / 2023
1:10000