

This topographic map shows the Montguyon region in France. A red rectangle highlights the 'Bois de la Vieille' area. The map features contour lines, roads (D 41, D 102, D 97), and numerous place names including la Renaudie, la Guérolle, la Chaugne, la Bessière, la Terrasse, la Pommerette, la Noviche, Grand Olmet, and Montguyon. A scale bar at the bottom right indicates 500 meters and 1:25,000.

ANNEXE 3

Photographies localisées du projet en date du 17/12/2020



Photo 1

Photo 2



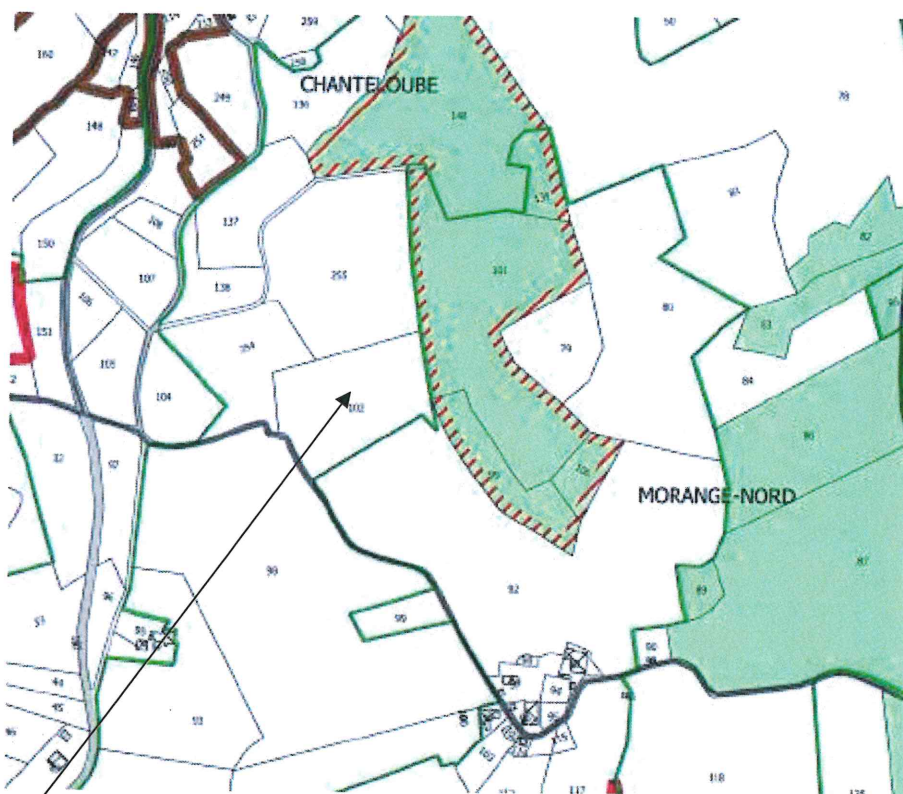
Photo 1 direction Nord Nord Est



Photo 2 direction Nord Nord Ouest

ANNEXE COMPLEMENTAIRE


Copie de l'extrait de la réglementation des boisements en vigueur sur LA RENAUDIE



Parcelle projet


Réglementation

Périmètre à boisement interdit


 Périmètre à boisement libre

 Périmètre à boisement réglementé

 Sous périmètre à reconquérir pour l'agriculture

 Sous périmètre à boisement interdit après coupe rase

 Sous périmètre à boisement réglementé après coupe rase

 Zone de sensibilité des captages