



COMMUNE DE SERVAS (AIN) PLAN LOCAL D'URBANISME

MODIFICATION SIMPLIFIÉE N 1

DOSSIER DE MISE À DISPOSITION DU PUBLIC

PLU APPROUVÉ LE 12 DÉCEMBRE 2013



2

ZONAGE AVANT/APRÈS

VU POUR ÊTRE ANNEXÉ À LA
DÉLIBÉRATION DU

LE MAIRE



SARL Bouilhol, Ramel et Bernard
Architectes diplômés par le gouvernement

AGENCE 2BR (ARCHITECTES, URBANISTES, PAYSAGISTES)

582 ALLÉE DE LA SAUVÉGARDE - 69009 LYON













TEL : 0478836187 - FAX : 0478836187 - EMAIL : AGENCELYON@2BR.FR

WWW.AGENCE-2BR.FR

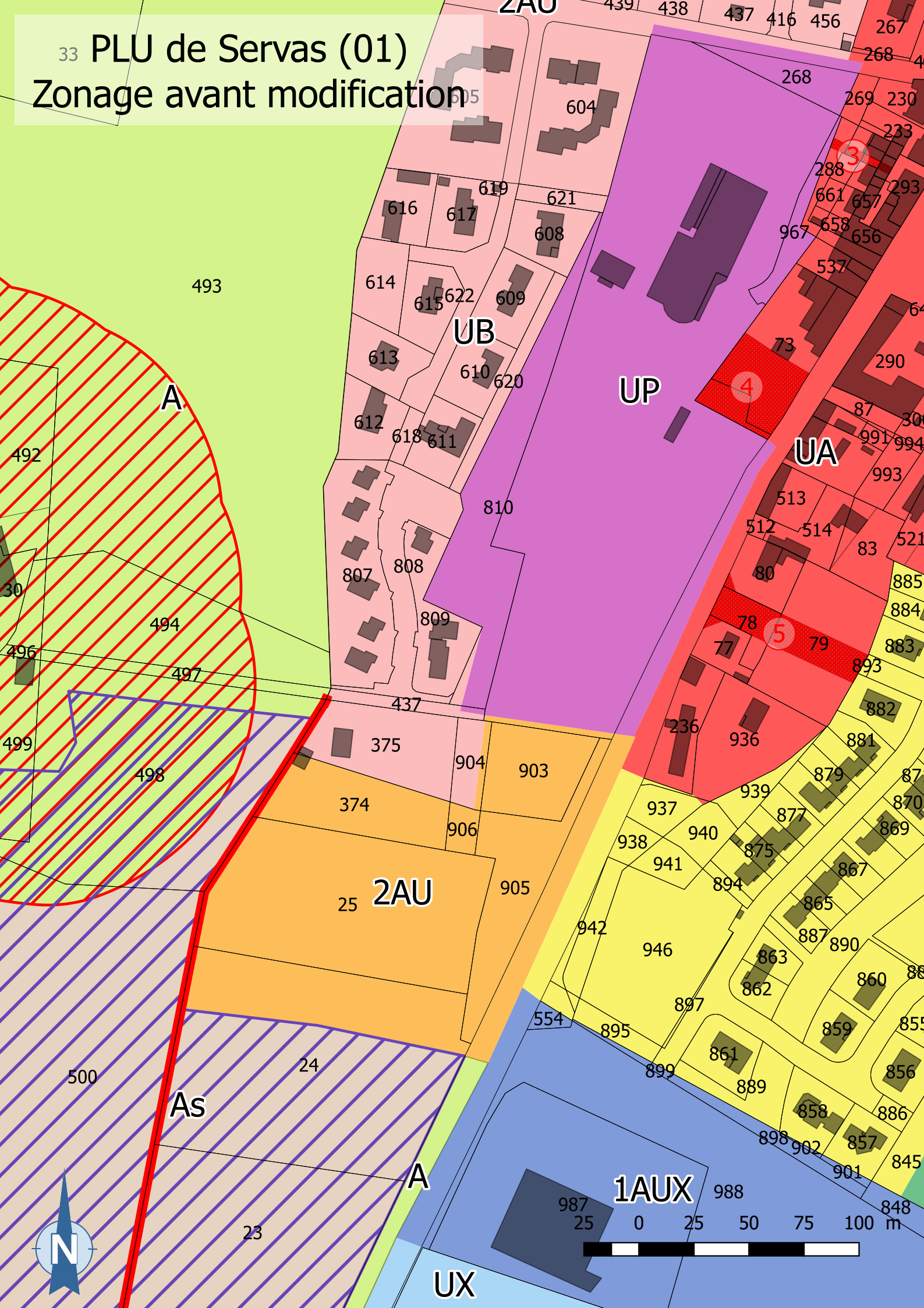
PLU de Servas (01)

Zonage avant modification

Légende

-  UA : centre urbain dense
-  UB : zone pavillonnaire
-  UX : zone à vocation artisanale, industrielle
-  UP : zone d'équipements
-  1AU : zone à urbaniser à court ou moyen terme
-  2AU : zone à urbaniser à long terme
-  1AUX : zone à vocation industrielle à urbaniser à court ou moyen terme
-  A : zone agricole
-  Trame identifiant les secteurs protégés au titre de Natura 2000 et des zones humides
-  Emplacements Réservés (ER)
-  Périmètre de 100m autour des exploitations agricoles (à titre indicatif)
-  Eléments inventoriés au titre de l'article L 123.1.5. 7 du Code de l'Urbanisme (avec ou sans numéros)













33 PLU de Servas (01) Zonage avant modification



PLU de Servas (01)

Zonage après modification

Légende

-  UA : centre urbain dense
-  UB : zone pavillonnaire
-  UX : zone à vocation artisanale, industrielle
-  UP : zone d'équipements
-  1AU : zone à urbaniser à court ou moyen terme
-  2AU : zone à urbaniser à long terme
-  1AUX : zone à vocation industrielle à urbaniser à court ou moyen terme
-  A : zone agricole
-  Trame identifiant les secteurs protégés au titre de Natura 2000 et des zones humides
-  Emplacements Réservés (ER)
-  Périmètre de 100m autour des exploitations agricoles (à titre indicatif)
-  Eléments inventoriés au titre de l'article L 123.1.5. 7 du Code de l'Urbanisme (avec ou sans numéros)

33 PLU de Servas (01) Zonage après modification

