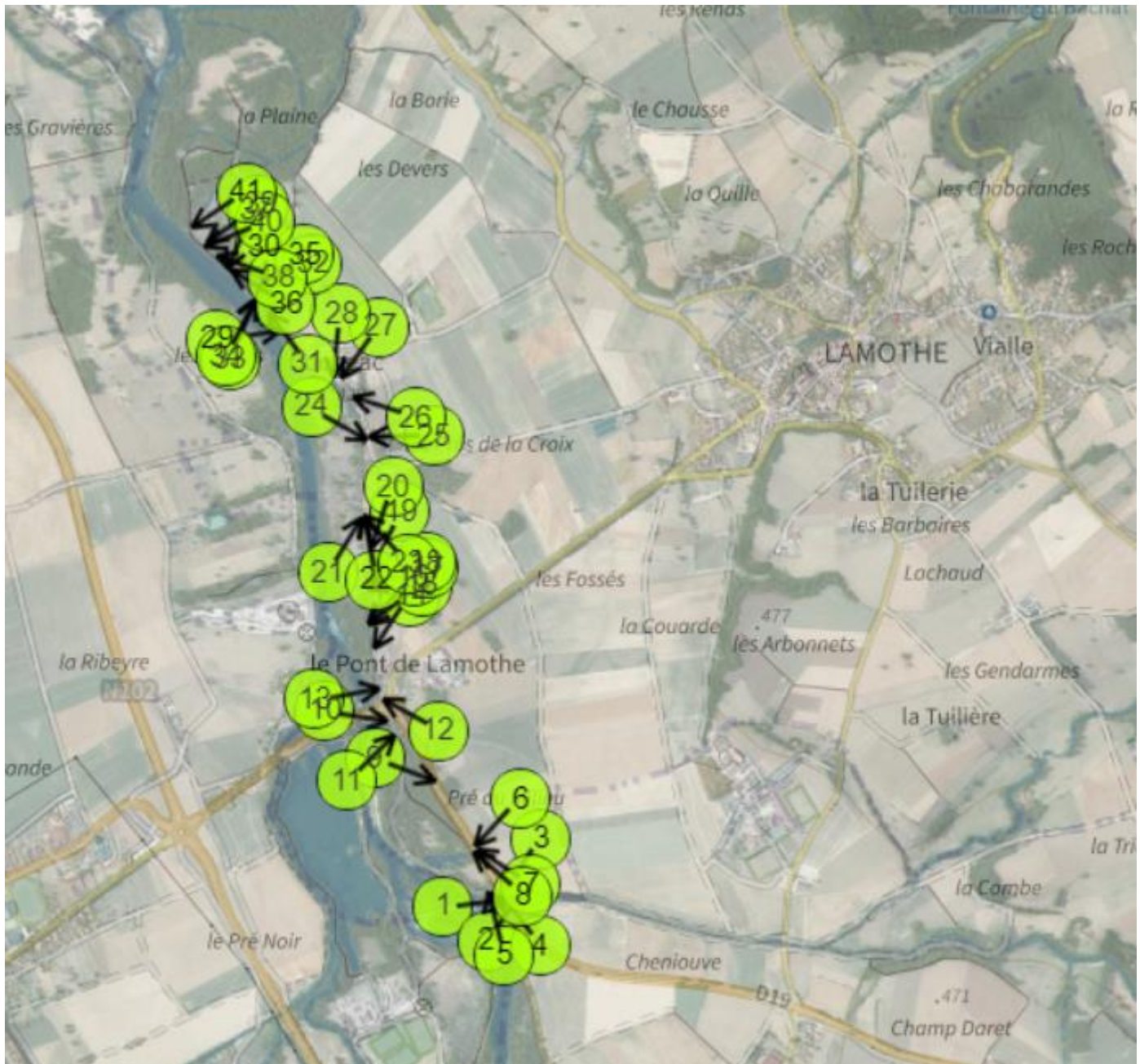


Visite des digues de Lamothe et Cougeac 19 juin 2023

Rapport de visite édité par Aberlaz (Gurvan PEDEN)

Localisation des photographies









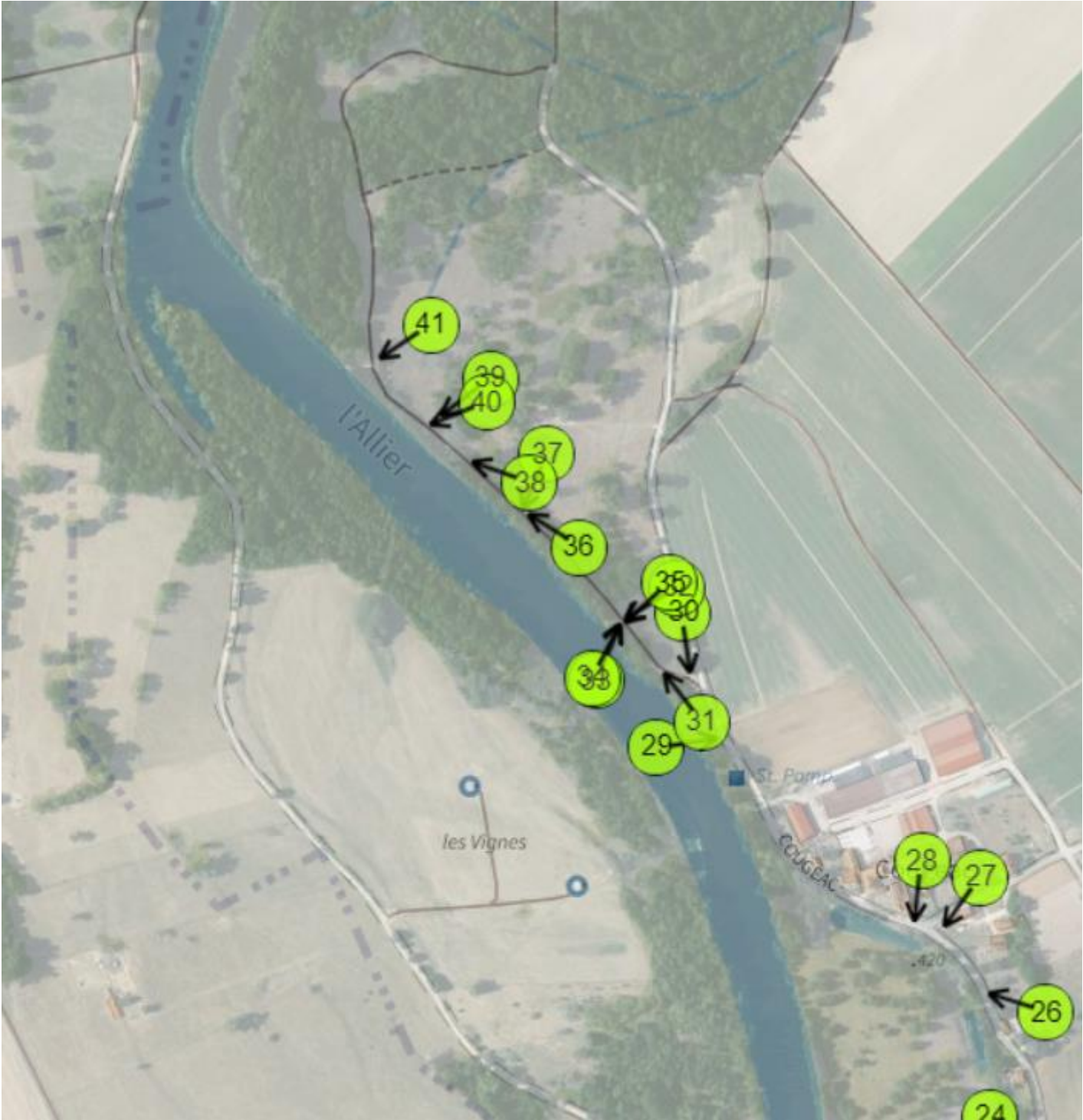































Tableau des photos et commentaires associés







N°	Commentaires	Photo miniature
001	Ternivol (vue du pont vers l'amont)	
002	Rive droite du ternivol (vue vers l'amont)	
003	Début de la digue (vue côté protégé en direction de l'aval). D'après un promeneur riverain (habitant de Fontannes). La végétation a été fauchée au cours de l'année passée. La végétation a bien repoussé l'état du parement côté protégé et de la crête n'est pas visible	
004	Monument marquant l'extrémité amont de la digue Liste de nom et date inscrite :1883	
005	Vue du parement côté Allier. Présence de petite végétation dans les joints de maçonnerie. La végétation sur la crête de digue est bien plus développée. Il y a des champs (Prairies) entre la digue et l'Allier.	







N°	Commentaires	Photo miniature
006	<p>Vue du côté protégé en direction de l'aval.</p> <p>La végétation est plutôt rase sur le talus côté protégé et plus développée sur la crête.</p>	
007	<p>Vue de la végétation arbustive présente en crête de digue (hauteur localement 3m)</p> <p>Diamètre des troncs de l'ordre de 5 cm.</p> <p>Largeur de la crête (estimée à l'oeil) entre 3 et 5 m.</p>	
008	<p>Végétation herbacée sur le talus de la digue côté Zone protégée</p>	
009	<p>Vue vers l'amont, côté zone protégée</p>	
010	<p>Raccordement de la digue sur le terrain naturel au niveau du Pont de Lamothe (vue depuis le pont vers l'amont)</p> <p>Présence d'un chemin carrossable en crête de digue sur 50 m jusqu'à l'habitation. La végétation empêche ensuite toute progression sur la crête de digue</p> <p>Présence d'une habitation en bordure de digue côté zone protégée le plancher habitable est au niveau de la crête de digue et il y a un étage au-dessus.</p>	
011	<p>Vue du parement côté Allier au niveau du Pont de Lamothe (vue vers l'amont).</p> <p>L'état du parement n'est pas visible en raison de la présence de végétation importante (herbes et arbustes).</p> <p>Il y a des espaces boisés entre la digue et l'Allier</p>	

N°	Commentaires	Photo miniature
012	<p>Début de la digue de Cougeac au niveau du Pont de Lamothe (vue depuis le Pont vers l'aval).</p> <p>Largeur de crête d'environ 5 m. Carapace de la digue en pierres maçonnées, (crête et les 2 talus) .</p> <p>Présence d'herbe rase entre les pierres.</p> <p>Des arbres sont présents sur le talus côté Allier (plus bas que le TN côté zone protégée).</p>	
013	<p>A l'aval du Pont de Lamothe, quelques bâtiments d'activité économique (menuiserie, négoce de bois en arrière de la digue)</p>	
014		
015		
016		
017	<p>La digue commence à s'écarter de la route. En aval de ce point, la digue devient plus étroite (largeur de crête d'environ 1m) et il y a davantage de végétation (herbe) sur l'ouvrage.</p> <p>Passage de bétail et d'engins au-dessus de la digue, ce qui crée un léger point bas (peu marqué, de l'ordre de la dizaine de cm). La digue traverse ensuite des prairies avec présence de bovins qui peuvent librement marcher sur la digue</p>	

N°	Commentaires	Photo miniature
018		
019	La digue traverse une prairie pâturée par des bovins	
020	Digue non directement accessible pour la visite	
021	Digue toujours empierrée, largement recouverte de végétation (mousse et herbes), largeur de crête d'environ 1m.	
022	Zoom sur la crête de digue	
023	2 habitations en arrière de la digue. Les deux habitations disposent d'un étage. Seule l'une des habitations (à gauche sur la photo) semble avoir un niveau de plancher habitable plus bas que la digue.	

N°	Commentaires	Photo miniature
024	À l'approche de cougeac, la digue se rapproche de la route (vue vers l'amont)	
025	À l'approche de cougeac, la digue se rapproche de la route, (vue vers l'aval)	
026	Raccordement de la digue sur le TN à l'entrée de Cougeac (les deux premières maisons rencontrées en arrivant dans le hameau de Cougeac semblent être de plein pied)	
027	Raccordement sur le TN au niveau de Cougeac	
028	Borne (stèle ?) Marquant la fin de la digue. Remerciements à m. Louis denier, directeur du syndicat, 26 novembre 1882	
029	Transition entre la digue historique de Cougeac et le prolongement réalisé dans les années 1990. (vue vers l'amont depuis la zone protégée). Digue située directement en berge Rive droite de l'Allier Constitution : enrochement de grande dimension (≈ 1m³, cf complément de visite en fin de document) + remblai en terre sur la crête et talus côté protégé Largeur de crête d'environ 5 m (pour l'enrochement) et 1 m pour le merlon de terre posé sur l'enrochement . Talus abrupte côté zone protégée. Parement et constitution non visibles en raison de l'importante végétation. Présence d'arbres sur le talus côté Allier (sur la berge de l'Allier) et localement sur la crête.	





N°	Commentaires	Photo miniature
030	Accès carrossable sur la crête de la digue	
031	Crête de digue large et carrossable. Présence d'un chemin de randonnée en crête de digue. Présence de pêcheurs et de randonneurs	
032	Crête de digue Large et carrossable (vue depuis la crête vers l'aval) Présence d'une risberme en sur la berge de l'Allier. Revêtement béton sur le haut du talus côté Allier, jusqu'à la crête (largeur d'environ 80 cm sur la crête)	
033	Vue du revêtement béton depuis la risberme côté Allier.	
034	Gabions visibles sur le talus côté Allier, en dessous du revêtement béton	
035	Vue depuis la crête, en direction de l'aval	

N°	Commentaires	Photo miniature
036	Vue depuis la crête en direction de l'aval	
037	Le niveau de la digue commence à baisser et à se rapprocher du terrain naturel	
038	Rétrécissement de la largeur de la digue. Merlon peu marqué et très végétalisé entre le chemin et la rivière	
039	Vue depuis le côté protégé, en direction de l'aval	
040	Talus inexistant entre le chemin et la rivière	
041	Possibilité de faire demi-tour avec un véhicule	

Complément de visite du 20 juin 2023

Tronçon de transition entre la digue historique de Cougeac et le prolongement réalisé dans les années 1990



N°	Commentaires	Photo miniature
042	Blocs massifs d'enrochement recouverts par la végétation	
043	Disposition des enrochements en haut de berge	
044	Disposition des enrochements en haut de berge	
045	Vue depuis la crête de la berge en enrochement (on distingue le merlon de terre)	
046		