




Plan 4.2.1 Ensemble du territoire

Plan 4.2.1

A horizontal scale bar with three segments. The first segment is black and labeled '0' at its left end. The second segment is white and labeled '100' at its left end. The third segment is white and labeled '200 m' at its right end.

- ### Éléments informatifs
-  Construction isolée à vocation d'habitat en secteur A et N
 -  Prescriptions acoustiques relatives au classement en catégorie 3 de la RD915
 -  Périmètre des secteurs étudiés au regard des risques naturels dans le cadre du PPRN approuvé

Le territoire est concerné par un Plan de Présentation des Risques Naturels (PPRN) approuvé en 2008. au regard de la prééminence des risques naturels sur l'ensemble du territoire, il convient de se reporter à l'ensemble des prescriptions et recommandations du PPRN qui s'appliquent nonobstant les prescriptions propres au PLU.

