












Projet de miniparc agrivoltaïque - Plan de raccordement prévisionnel du projet - Commune de Neuville sur Ain (01)

Légende

Echelle : 1/5 000

-  Tables photovoltaïques
-  Emprise clôturée du projet
-  Citerne
-  Poste de livraison
-  Haie à créer
-  Portail
-  Poste HTA-BT
-  Ligne HTA aérienne
-  Ligne HTA souterraine
-  Piste interne
-  Tracé prévisionnel de raccordement

Distance de raccordement
d'environ 873 m en suivant
la route existante et en
souterrain

