



P.L.U.

## Commune de SAVIGNY

Echelle 1/5000  
Planché Sud

<sup>39</sup> Vu pour être annexé  
à mon arrêté d'enquête publique  
de la modification n° 1 du PLU



— Limite de zone

- Limite de zone
- (s) Zone de Protection du Patrimoine Architectural, Urbain et Paysager
- OA Secteur concerné par une orientation d'aménagement et de programmation

**Ua** Zone agglomérée dense **A** Zone agricole










- |     |   |    |  |
|-----|---|----|--|
| U1a | Zone agglomérée dense                                 | A  | Zone agricole d'intérêt scientifique   |
| U1b | Zone d'extension très dense                           | A1 | Zone agricole à enjeu paysager   |
| U2  | Zone d'extension dense                                | A2 | Zone agricole dotée de capacité linéaire   |
| U3  | Zone d'extension de faible densité                    | A3 | Bâtiment agricole destiné à l'habitat ou patrimonial (changement de destination) |
| U4  | Zone urbaine de sport et de loisirs                   |    |  |
| U5  | Zone d'activités économiques                          |    |  |
| U6  | Zone d'activités à vocation artisanale et commerciale |    |  |

## AU Zone d'urbanis

- |      |   |     |   |
|------|---|-----|---|
| AU   | Zone d'urbanisation future  | Aud | Zone à urbanisation à aménager à vocation d'habitat |
| AUiv | Zone à urbaniser pour l'aménagement d'une aire d'accueil des gens du voyage |     |   |

**N** Zone naturelle protégée

- |    |  |    |  |
|----|--|----|--|
| N  | Zone naturelle protégée                    | NF | Zone naturelle de sport et loisirs                                 |
| Nd | Zone naturelle d'intérêt scientifique      | NF | Zone naturelle de protection éloignée de captage                   |
| Nh | Zone naturelle bâtie de capacités limitées | NF | Zone naturelle de protection rapprochée de captage                 |
|    |  | NF | Terrains familiaux destinés à l'habitat des gens du voyage (SICAL) |
- AUTRES

- |   |   |   |  |
|---|---|---|--|
|  | <b>Élément naturel Remarquable du Paysage</b> |  | <b>Élément bâti Remarquable du Patrimoine</b><br>(cabanes de vignerons, murets, croix) |
|  |   |  |  |
|  |   |  |  |
|  |   |  |  |
|   |   |  |  |
|   |   |   | <b>Ligne HT 63Kv</b>   |
|   |   |   | <b>Bâtiment d'élevage lié</b>  |
|   |   |   | <b>Zone humide</b>   |
|   |   |   | <b>Continuités écologiques</b>   |

## Zone de bruit

- 

Liste des emplacements réservés aux voies et ouvrages publics, aux installations d'intérêt général et aux espaces verts

N° de l'investissement	Objet	Superficie en m²	Bénéficiaire
1	Finis, travaux en part	125 m²	Commune
2	Extension de la habitation d'habitant	125 m²	Commune
3	Remplacement des poutres de la charpente	180 m²	Commune
4	Aménagement d'un square devant l'habitation n°4 rue d'Orléans	212 m²	Commune
5	Construction d'un bâtiment pour l'habitation n°4 rue d'Orléans	237 m²	Commune
6	Construction d'un bâtiment pour l'habitation n°4 rue d'Orléans	237 m²	Commune
7	Construction d'un bâtiment pour l'habitation n°4 rue d'Orléans	237 m²	Commune
8	Construction d'un bâtiment pour l'habitation n°4 rue d'Orléans	237 m²	Commune
9	Construction d'un bâtiment pour l'habitation n°4 rue d'Orléans	237 m²	Commune
10	Construction d'un bâtiment pour l'habitation n°4 rue d'Orléans	237 m²	Commune
11	Construction d'un bâtiment pour l'habitation n°4 rue d'Orléans	237 m²	Commune

### Secteurs de risques

**Secteurs de risques naturels : classes de risques et types d'aléas** conformément à la carte d'aptitude à la construction, établie par Alp'Géorisques en janvier 2013, 1/5000, sur une partie du territoire communal (traduisant la carte des aléas, 1/5000, janvier 2013)

- ☐ Secteur "inconstructible sauf exceptions" (F)
  - ☐ Secteur "constructible sous conditions spéciales" (n)

**19** Risque faible de glissement de terrain

**Risque faible de chutes de pierres**

**FP** ou de chutes de pierres et de blocs

Secteurs de Biscuits d'Inondations de la Brévonne et de la Turdine

- ☒ Secteur correspondant à la zone Rouge, zone Rouge Extension, zone bleue et zone verte

