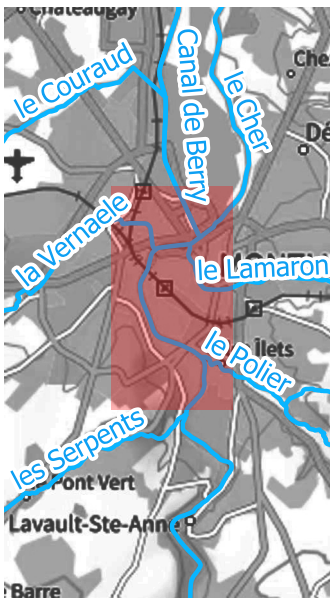


Annexe 4: localisation des photos - Echelle 1 / 10000



Légende


- Principaux cours d'eau
- Système d'endiguement
- 📷 Photos

0 100 200 m



Source : Google Earth - IGN
Réalisé le : 28/8/2024
Format d'impression : A3
Projection : Lambert 93





R0011642.JPG



R0011656.JPG



R0011712.JPG



R0011744.JPG



R0011761.JPG



R0011793.JPG



R0011830.JPG



R0011873.JPG



R0011877.JPG



R0011923.JPG



R0011943.JPG



R0011967.JPG



R0011991.JPG




R0012016.JPG



R0012067.JPG



R0012090.JPG



R0012105.JPG



R0012201.JPG



R0012252.JPG




R0012291.JPG



R0012347.JPG



R0012361.JPG




R0012405.JPG



R0012408.JPG




R0012418.JPG



R0012439.JPG




R0012457.JPG



R0012516.JPG



R0012595.JPG



R0012674.JPG



R0012682.JPG