 GOUVERNEMENT <i>Liberté Égalité Fraternité</i>	<p align="center">Examen au cas par cas réalisé par la personne publique responsable en application des articles R. 104-33 à R. 104-37 du code de l'urbanisme pour un plan local d'urbanisme</p> <p align="center">Demande d'avis conforme à l'autorité environnementale sur l'absence de nécessité de réaliser une évaluation environnementale</p> <p align="center">Articles R. 104-33 à R. 104-37 du code de l'urbanisme</p>
---	--

En cas d'avis tacite, le formulaire sera publié sur le site Internet de l'autorité environnementale

Avant de remplir cette demande, lire attentivement la notice explicative.

Votre attention est appelée sur le fait que les réponses apportées dans les cases de ce formulaire constituent des éléments particuliers sur lesquels votre analyse prendra appui, mais ils ne constituent pas l'analyse qui est à développer (rubrique 6)

Cadre réservé à l'autorité environnementale		
Date de réception :	Date de demande de pièces complémentaires :	N° d'enregistrement
Cliquez ou appuyez ici pour entrer du texte.	Cliquez ou appuyez ici pour entrer du texte.	Cliquez ou appuyez ici pour entrer du texte.

1. Identification de la personne publique responsable
Dénomination
Commune de SAINT-LAURENT
SIRET/SIREN
21740244500019
Coordonnées (adresse, téléphone, courriel)
Place de la Mairie – 74 800 Saint-Laurent Tél. : 04 50 03 87 67 accueil@saintlaurent74.fr
Nom, prénom et qualité de la personne physique habilitée à représenter la personne publique responsable
M Boris AVOUAC, Maire de Saint-Laurent
Nom, prénom et qualité de la personne physique ressource (service technique, bureau d'étude, etc.)
Charline MONTEGANI Urbaniste – TERRITOIRES DEMAIN
Coordonnées de la personne physique ressource (adresse, téléphone, courriel)

22 Rue du Square – Cran-Gevrier – 74960 ANNECY
cm@territoiresdemain.fr

2. Identification du PLU

2.1 Type de document concerné (PLU, PLU(i))

PLU

2.2 Intitulé du document

Plan Local d'Urbanisme de Saint-Laurent

2.3 Le cas échéant, la date d'approbation et l'adresse du site Internet qui permet de prendre connaissance du document

Approuvé le 3 octobre 2019

<https://www.saintlaurent74.com/20-Urbanisme>

2.4 Territoire (commune(s) ou EPCI) couvert par le PLU

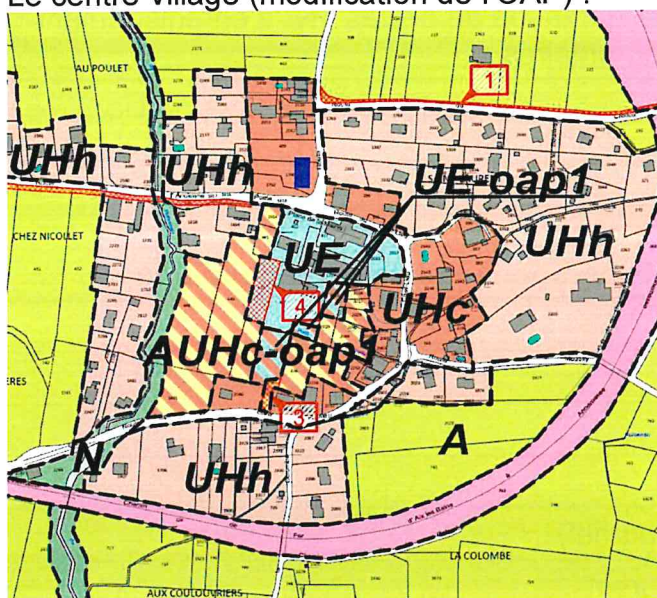
Commune de Saint-Laurent

2.5 Secteurs du territoire concernés par la procédure de révision, de modification ou de mise en compatibilité du PLU (matérialiser la localisation sur un document graphique)

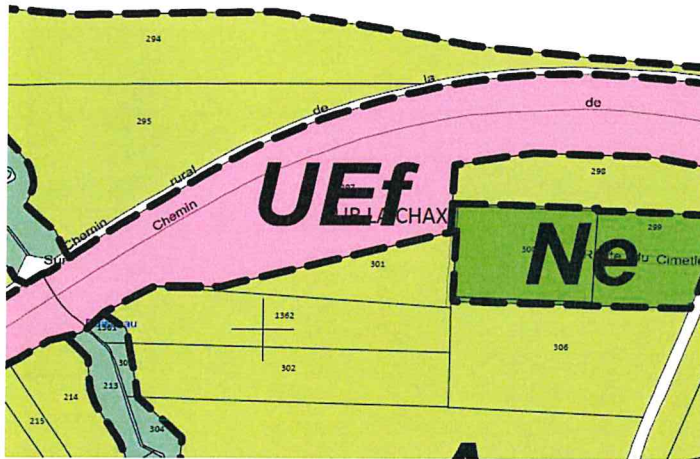
(Pour plus de précisions, se reporter à la notice de présentation.)

Les secteurs spécifiques suivants sont concernés.

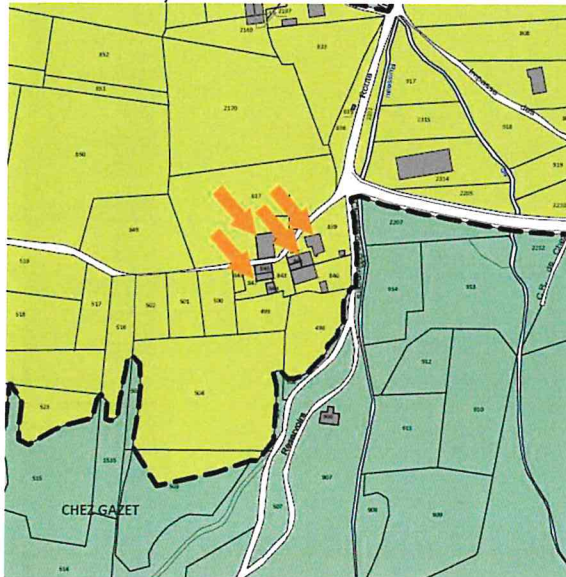
- Le centre-village (modification de l'OAP) :



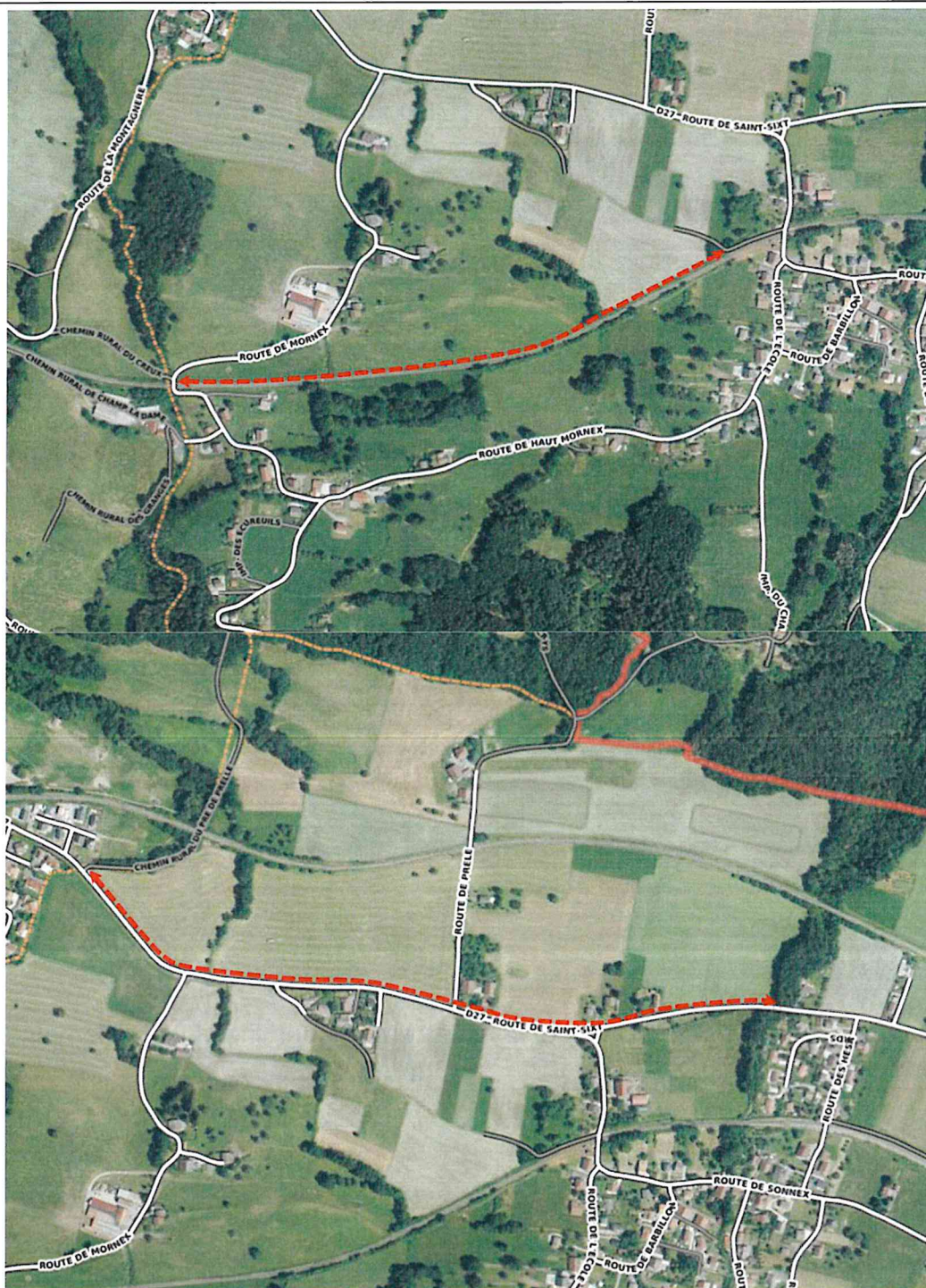
- Le secteur du cimetière (évolution du zonage et inscription d'emplacements réservés) :



- Le secteur dit « Chez Gazet » (identification d'une construction pour changement de destination) :



- Les abords de la RD 27 et de la voie ferrée pour inscription d'emplacements réservés :



Par ailleurs, la modification de certains points du règlement concerne le territoire complet de la commune.

3. Contexte de la planification

3.1 Documents de rang supérieur et documents applicables

Le territoire est-il couvert par un document de planification régionale (SAR, SDRIF, PADDUC, SRADDET) ?

☒ Oui

☐ Non

Si oui, nom du document et date d'approbation :
SRADDET Auvergne-Rhône-Alpes approuvé le 10 avril 2020.
Le territoire est-il couvert par un SCoT ?
<input checked="" type="checkbox"/> Oui <input type="checkbox"/> Non
Si oui, nom du SCoT et date d'approbation :
SCOT du Pays Rochois, approuvé le 11 février 2014.
Le territoire est-il couvert par d'autres types de documents exprimant une politique sectorielle (schéma d'aménagement et de gestion des eaux, plan de gestion des risques d'inondation, charte de parc naturel, PCAET, etc.) ?
SDAGE Rhône-Méditerranée 2022-2027, approuvé le 18 mars 2022. PRGI Rhône-Méditerranée 2022-2027, approuvé le 21 mars 2022. Schéma départemental d'accueil et d'habitat des Gens du Voyage. PCAET du Pays Rochois, approuvé en décembre 2019. SAGE de l'Arve approuvé le 01/08/2018

3.2 Précédentes évaluations environnementales du PLU

Le PLU a fait l'objet d'une évaluation environnementale lors de son élaboration
<input type="checkbox"/> Oui <input checked="" type="checkbox"/> Non
Si oui, préciser la date de l'avis de l'AE sur l'évaluation environnementale
Cliquez ou appuyez ici pour entrer du texte.
Si non, préciser, le cas échéant, la date de la décision issue de l'examen au cas par cas concluant à l'absence de nécessité de réaliser une évaluation environnementale
Décision n°2018-ARA-DUPP-00818 en date du 13 juin 2018
Si cette évaluation environnementale a été réalisée, a-t-elle été actualisée ?
<input type="checkbox"/> Oui <input type="checkbox"/> Non
Si oui, préciser la date de l'actualisation
Cliquez ou appuyez ici pour entrer du texte.
Comment l'avis de l'autorité environnementale relatif à cette évaluation environnementale ou son actualisation a été pris en compte ? Expliquer les conséquences sur la procédure actuelle
Cliquez ou appuyez ici pour entrer du texte.
Depuis l'évaluation environnementale initiale, ou sa dernière actualisation, le PLU a fait l'objet d'une procédure d'évolution qui n'a pas fait l'objet d'évaluation environnementale
<input type="checkbox"/> Oui <input checked="" type="checkbox"/> Non
Cliquez ou appuyez ici pour entrer du texte.
Si oui, préciser sa date d'approbation et son objet
Cliquez ou appuyez ici pour entrer du texte.

4. Type de procédure engagée et objectifs de la procédure donnant lieu à la saisine

4.1 Type de procédure (révision, modification, mise en compatibilité) et fondement juridique

Modification du PLU (selon procédure de droit commun - article L. 153-41 du code de l'urbanisme)

4.2 Caractéristiques générales du territoire couvert par le PLU

4.2.1 Population concernée par le document, d'après le dernier recensement de la population (données INSEE)

876 habitants (recensement INSEE 2021, entré en vigueur en 2023).

4.2.2 Caractéristiques spatiales

Superficie totale (en hectares)	1091,97 ha			
Superficie par zones	Actuellement		Après évolution	
	Superficie (en ha)	Pourcentage de la superficie du territoire	Superficie (en ha)	Pourcentage de superficie du territoire
zones U	46,35 ha	4,24 %	46,74 ha	4,28 %
zones 1 AU	1,31 ha	0,12 %	1,22 ha	0,11 %
zones 2 AU	0 ha	0 %	0 ha	0 %
zones A	331,18 ha	30,33 %	331,18 ha	30,33 %
zones N	712,76 ha	65,27 %	712,43 ha	65,28 %
Total	1091,97 ha	100 %	1091,97 ha	100 %

4.2.3 Rappel des objectifs chiffrés de modération de la consommation de l'espace et de lutte contre l'étalement urbain fixés par le projet d'aménagement et de développement durables (PADD).

Le PADD affiche l'objectif suivant :

« Contenir, pour les besoins du projet de territoire, la consommation des surfaces agricoles et naturelles en deçà de 2 ha à l'échéance du PLU, en cohérence avec les prescriptions du SCOT du Pays Rochois en la matière. »

4.3 Caractéristiques de la procédure

4.3.1 Contenu et objectifs de la procédure

Les objets de la modification sont les suivants :

- intégrer les nouvelles orientations d'aménagement pour l'OAP « centre-village », pour mieux faire coïncider les intentions d'aménagement du site avec le projet retenu dans le cadre de l'étude urbaine menée sur ce secteur,
- apporter quelques adaptations au règlement écrit, qui, après plusieurs mois d'usage pour instruire les demandes d'autorisation d'urbanisme, s'avèrent nécessaires ou qui découlent de projets qui se sont précisés récemment,
- identifier une construction pouvant faire l'objet d'un changement de destination,
- inscrire plusieurs emplacements réservés,

- modifier le règlement graphique concernant un secteur classé actuellement en UEf, pour un reclassement en zone UE.
4.3.2 La procédure a pour objet d'ouvrir une ou des zones à l'urbanisation ou de pouvoir autoriser des constructions <input type="checkbox"/> Oui <input checked="" type="checkbox"/> Non
Si oui, préciser la localisation et la superficie
Cliquez ou appuyez ici pour entrer du texte.
Les incidences sur l'environnement de cette ouverture à l'urbanisation, ainsi que les incidences au regard des objectifs de conservation d'un site Natura 2000 ou, pour les territoires ultra-marins, au regard des objectifs de conservation des espaces nécessaires aux fonctionnalités écologiques ont-elles été analysées dans l'évaluation environnementale initiale ou dans sa version actualisée ? <input type="checkbox"/> Oui <input type="checkbox"/> Non
Si oui, préciser les pages de l'évaluation environnementale initiale ou de son actualisation et l'adresse du site internet qui permet de prendre connaissance du document
Cliquez ou appuyez ici pour entrer du texte.
4.3.3 La procédure a pour objet ou pour effet d'augmenter la densité de certains secteurs <input type="checkbox"/> Oui <input checked="" type="checkbox"/> Non
Si oui, préciser la localisation et la superficie
Cliquez ou appuyez ici pour entrer du texte.
4.3.4 La procédure a pour objet :
- de créer un espace boisé classé <input type="checkbox"/> Oui <input checked="" type="checkbox"/> Non
Si oui, préciser la localisation et la superficie
Cliquez ou appuyez ici pour entrer du texte.
- de déclasser un espace boisé classé <input type="checkbox"/> Oui <input checked="" type="checkbox"/> Non
Si oui, préciser la localisation et la superficie
Cliquez ou appuyez ici pour entrer du texte.
- de classer de nouveaux espaces agricoles, naturels ou forestiers <input type="checkbox"/> Oui <input checked="" type="checkbox"/> Non
Si oui, préciser la localisation et les superficies
Cliquez ou appuyez ici pour entrer du texte.
- de déclasser un espace agricole, naturel ou forestier

<input type="checkbox"/> Oui <input checked="" type="checkbox"/> Non
Si oui, préciser la localisation et les superficies
Cliquez ou appuyez ici pour entrer du texte.
- de créer de nouvelles protections environnementales <input type="checkbox"/> Oui <input checked="" type="checkbox"/> Non
Si oui, préciser les protections et leurs superficies
Cliquez ou appuyez ici pour entrer du texte.
- de supprimer une protection édictée en raison des risques de nuisance, qualité des sites, paysages, milieux naturels <input type="checkbox"/> Oui <input checked="" type="checkbox"/> Non
Si oui, préciser les protections et leurs superficies
Cliquez ou appuyez ici pour entrer du texte.
4.4 Mise en compatibilité du PLU dans le cadre d'une déclaration de projet
- Description de l'opération ou du projet nécessitant la mise en compatibilité et indications des éléments devant être mis en compatibilité avec le projet
Cliquez ou appuyez ici pour entrer du texte.
- Le projet concerné par la mise en compatibilité est soumis à évaluation environnementale : <input type="checkbox"/> Oui <input type="checkbox"/> Non
Si oui, préciser l'adresse du site internet qui permet de prendre connaissance de la décision issue de l'examen au cas par cas ou de l'étude d'impact du projet concerné par la mise en compatibilité
Cliquez ou appuyez ici pour entrer du texte.
4.5 Mise en compatibilité du PLU dans le cadre d'une procédure intégrée (L. 300-6-1)
- Description de l'opération ou du projet nécessitant la mise en compatibilité et indications des éléments devant être mis en compatibilité avec le projet
- Le projet concerné par la mise en compatibilité est soumis à évaluation environnementale : <input type="checkbox"/> Oui <input type="checkbox"/> Non
Si oui, préciser l'adresse du site internet qui permet de prendre connaissance de la décision issue de l'examen au cas par cas ou de l'étude d'impact du projet concerné par la mise en compatibilité
Cliquez ou appuyez ici pour entrer du texte.
4.6 Mise en compatibilité du PLU avec un document supérieur

- Document(s) avec le(s)quel(s) le PLU est mis en compatibilité : parmi les documents listés à la rubrique 3.1 , intitulé du document, date d'approbation et l'adresse du site internet qui permet de prendre connaissance du document
Cliquez ou appuyez ici pour entrer du texte.
- Motif pour lequel le PLU est mis en compatibilité
Cliquez ou appuyez ici pour entrer du texte.
4.7 La procédure a des effets au-delà des frontières nationales <input type="checkbox"/> Oui <input type="checkbox"/> Non
Si oui, préciser les effets
Cliquez ou appuyez ici pour entrer du texte.

5. Sensibilité environnementale du territoire concerné par la procédure			
5.1 Le plan local d'urbanisme est concerné par :			
	Oui	Non	Si oui, précisez
Les dispositions de la loi montagne	<input checked="" type="checkbox"/>	<input type="checkbox"/>	Cliquez ou appuyez ici pour entrer du texte.
Les dispositions de la loi littoral	<input type="checkbox"/>	<input checked="" type="checkbox"/>	Cliquez ou appuyez ici pour entrer du texte.
Un site désigné Natura 2000 en application de l'article L. 414-1 du code de l'environnement (ZICO, ZPS, ZSC)	<input checked="" type="checkbox"/>	<input type="checkbox"/>	ZICO Montagne des Frêtes / Plateau des Glières
Un cœur de parc national délimité en application de l'article L. 331-2 du code de l'environnement	<input type="checkbox"/>	<input checked="" type="checkbox"/>	Cliquez ou appuyez ici pour entrer du texte.
Une réserve naturelle ou un périmètre de protection autour d'une réserve institués en application, respectivement, des articles L. 332-1 et L. 332-16 du code de l'environnement	<input type="checkbox"/>	<input checked="" type="checkbox"/>	Cliquez ou appuyez ici pour entrer du texte.
Un site inscrit ou classé en application des articles L. 341-1 et L. 341-2 du code de l'environnement	<input type="checkbox"/>	<input checked="" type="checkbox"/>	Cliquez ou appuyez ici pour entrer du texte.
Un plan de prévention des risques technologiques prévu à l'article L. 515-15 du code de l'environnement	<input type="checkbox"/>	<input checked="" type="checkbox"/>	Cliquez ou appuyez ici pour entrer du texte.
Un plan de prévention des risques naturels prévisibles prévu à l'article L. 562-1 du code de l'environnement	<input type="checkbox"/>	<input checked="" type="checkbox"/>	Cliquez ou appuyez ici pour entrer du texte.

Un périmètre des servitudes relatives aux installations classées pour la protection de l'environnement instituées en application de l'article L. 515-8 du code de l'environnement	<input type="checkbox"/>	<input checked="" type="checkbox"/>	Cliquez ou appuyez ici pour entrer du texte.
Un périmètre des servitudes sur des terrains pollués, sur l'emprise des sites de stockage de déchets, sur l'emprise d'anciennes carrières ou dans le voisinage d'un site de stockage géologique de dioxyde de carbone instituées en application de l'article L. 515-12 du code de l'environnement	<input type="checkbox"/>	<input checked="" type="checkbox"/>	Cliquez ou appuyez ici pour entrer du texte.
Un plan de prévention des risques miniers prévus à l'article L. 174-5 du code minier	<input type="checkbox"/>	<input checked="" type="checkbox"/>	Cliquez ou appuyez ici pour entrer du texte.
Un site patrimonial remarquable créé en application des articles L. 631-1 et L. 632-2 du code du patrimoine	<input type="checkbox"/>	<input checked="" type="checkbox"/>	Cliquez ou appuyez ici pour entrer du texte.
Des abords des monuments historiques prévus aux articles L. 621-30 et L. 621-31 du code du patrimoine	<input type="checkbox"/>	<input checked="" type="checkbox"/>	Cliquez ou appuyez ici pour entrer du texte.
Une zone humide prévue à l'article L. 211-1 du code de l'environnement	<input checked="" type="checkbox"/>	<input type="checkbox"/>	La commune de Saint-Laurent compte 4 zones humides inscrites à cet inventaire ainsi que 5 zones humides « potentielles ».
Une trame verte et bleue prévue à l'article L. 371-1 du code de l'environnement (préciser réservoir de biodiversité et/ou corridor écologique)	<input type="checkbox"/>	<input checked="" type="checkbox"/>	Cliquez ou appuyez ici pour entrer du texte.
Une ZNIEFF (préciser type I ou II) prévue à l'article L. 411-1 A du code de l'environnement	<input checked="" type="checkbox"/>	<input type="checkbox"/>	ZNIEFF de type I : Montagne de sous-Dine, roche Parnal – les Tampes – Champ Laitier (n°74200008), Bois des Fournets (n°74200003). ZNIEFF de type II : Centre du Massif des Bornes (n°7420).
Un espace naturel sensible prévu à l'article L. 113-8 du code de l'urbanisme	<input checked="" type="checkbox"/>	<input type="checkbox"/>	Espace naturel sensible de Nature Ordinaire de « Sous la Montagne de Cou », qui s'étend sur 7,9 ha.
Un espace concerné par :	<input type="checkbox"/>	<input checked="" type="checkbox"/>	Cliquez ou appuyez ici pour entrer du texte.

- un arrêté de protection de biotope prévu à l'article R. 411-15 du code de l'environnement ; - un arrêté le listant comme un site d'intérêt géologique prévu à l'article R. 411-17-1 du même code ; - un arrêté le listant comme une zone prioritaire pour la biodiversité prévue à l'article R. 411-17-3 du même code			
Un espace boisé classé prévu à l'article L. 113-1 du code de l'urbanisme, une forêt de protection prévue à l'article L. 141-1 du code forestier	<input type="checkbox"/>	<input checked="" type="checkbox"/>	Cliquez ou appuyez ici pour entrer du texte.
Autre protection	<input type="checkbox"/>	<input checked="" type="checkbox"/>	Cliquez ou appuyez ici pour entrer du texte.
5.2 Le ou les secteurs qui font l'objet de la procédure donnant lieu à la saisine sont concernés par :			
	Oui	Non	Si oui, précisez
Les dispositions de la loi montagne	<input checked="" type="checkbox"/>	<input type="checkbox"/>	La modification n'a pas de conséquence sur l'application des dispositions de la Loi Montagne.
Les dispositions de la loi littoral	<input type="checkbox"/>	<input checked="" type="checkbox"/>	Cliquez ou appuyez ici pour entrer du texte.
Un plan de prévention des risques technologiques prévu à l'article L. 515-15 du code de l'environnement	<input type="checkbox"/>	<input checked="" type="checkbox"/>	Cliquez ou appuyez ici pour entrer du texte.
Un plan de prévention des risques naturels prévisibles prévu à l'article L. 562-1 du code de l'environnement	<input type="checkbox"/>	<input checked="" type="checkbox"/>	Cliquez ou appuyez ici pour entrer du texte.
Un périmètre des servitudes relatives aux installations classées pour la protection de l'environnement instituées en application de l'article L. 515-8 du code de l'environnement	<input type="checkbox"/>	<input checked="" type="checkbox"/>	Cliquez ou appuyez ici pour entrer du texte.
Un périmètre des servitudes sur des terrains pollués, sur l'emprise des sites de stockage de déchets, sur l'emprise d'anciennes carrières ou dans le voisinage d'un site de stockage géologique de dioxyde de carbone instituées en application de	<input type="checkbox"/>	<input checked="" type="checkbox"/>	Cliquez ou appuyez ici pour entrer du texte.

l'article L. 515-12 du code de l'environnement			
Un plan de prévention des risques miniers prévus à l'article L. 174-5 du code minier	<input type="checkbox"/>	<input checked="" type="checkbox"/>	Cliquez ou appuyez ici pour entrer du texte.
Autre protection	<input type="checkbox"/>	<input checked="" type="checkbox"/>	Cliquez ou appuyez ici pour entrer du texte.

5.3 Le ou les secteurs qui font l'objet de la procédure donnant lieu à la saisine se situent dans ou à proximité :

	Oui	Non	Lequel et à quelle distance ?
D'un site désigné Natura 2000 en application de l'article L. 414-1 du code de l'environnement (ZICO, ZPS, ZSC)	<input type="checkbox"/>	<input checked="" type="checkbox"/>	Cette ZICO est située dans une zone montagneuse et naturelle, et aucun objet de la modification n'a de lien avec ce secteur, ou avec un secteur à proximité.
D'un cœur de parc national délimité en application de l'article L. 331-2 du code de l'environnement	<input type="checkbox"/>	<input checked="" type="checkbox"/>	Cliquez ou appuyez ici pour entrer du texte.
D'une réserve naturelle ou un périmètre de protection autour d'une réserve institués en application, respectivement, de l'article L. 332-1 et des articles L. 332-16 à L. 332-18 du code de l'environnement	<input type="checkbox"/>	<input checked="" type="checkbox"/>	Cliquez ou appuyez ici pour entrer du texte.
D'un site inscrit ou classé en application des articles L. 341-1 et L. 341-2 du code de l'environnement	<input type="checkbox"/>	<input checked="" type="checkbox"/>	Cliquez ou appuyez ici pour entrer du texte.

D'un site patrimonial remarquable créé en application des articles L. 631-1 et L. 632-2 du code du patrimoine	<input type="checkbox"/>	<input checked="" type="checkbox"/>	Cliquez ou appuyez ici pour entrer du texte.
D'un abord des monuments historiques prévus aux articles L. 621-30 et L. 621-31 du code du patrimoine	<input type="checkbox"/>	<input checked="" type="checkbox"/>	Cliquez ou appuyez ici pour entrer du texte.
D'une zone humide prévue à l'article L. 211-1 du code de l'environnement	<input type="checkbox"/>	<input checked="" type="checkbox"/>	Les zones humides de la commune ne sont affectées par aucun objet de la modification.
D'une trame verte et bleue prévue à l'article L. 371-1 du code de l'environnement (préciser réservoir de biodiversité et/ou corridor écologique)	<input type="checkbox"/>	<input checked="" type="checkbox"/>	La trame verte et bleue n'est pas affectée par les objets de la modification.

D'une ZNIEFF (préciser type I ou II) prévue à l'article L. 411-1 A du code de l'environnement	<input type="checkbox"/>	<input checked="" type="checkbox"/>	Les ZNIEFF de la commune ne sont affectées par aucun objet de la modification.
D'un espace naturel sensible prévu à l'article L. 113-8 du code de l'urbanisme	<input type="checkbox"/>	<input checked="" type="checkbox"/>	L'ENS recensé sur la commune n'est pas affecté par les objets de la modification.
D'un espace concerné par : - un arrêté de protection de biotope prévu à l'article R. 411-15 du code de l'environnement ; - un arrêté le listant comme un site d'intérêt géologique prévu à l'article R. 411-17-1 du même code ; - un arrêté le listant comme une zone prioritaire pour la biodiversité prévue à l'article R. 411-17-3 du même code	<input type="checkbox"/>	<input checked="" type="checkbox"/>	Cliquez ou appuyez ici pour entrer du texte.
D'un espace boisé classé prévu à l'article L. 113-1 du code de l'urbanisme, une forêt de protection prévue à l'article L. 141-1 du code forestier	<input type="checkbox"/>	<input checked="" type="checkbox"/>	Cliquez ou appuyez ici pour entrer du texte.
D'un secteur délimité par le plan local d'urbanisme en application de l'article L. 151-19 du code de l'urbanisme	<input type="checkbox"/>	<input checked="" type="checkbox"/>	Cliquez ou appuyez ici pour entrer du texte.
D'un secteur délimité par le plan local d'urbanisme en application de l'article L. 151-23 du code de l'urbanisme	<input type="checkbox"/>	<input checked="" type="checkbox"/>	Cliquez ou appuyez ici pour entrer du texte.
Autre protection	<input type="checkbox"/>	<input checked="" type="checkbox"/>	Cliquez ou appuyez ici pour entrer du texte.

5.4 Des constructions à usage d'habitation ou des établissements recevant du public sont-ils prévus dans des zones de nuisances (nuisances sonores, qualité de l'air, pollution des sols, etc.) ?

☐ Oui
☒ Non

Si oui, précisez :

Cliquez ou appuyez ici pour entrer du texte.

6. Auto-évaluation

L'auto-évaluation doit **identifier** les effets potentiels de la procédure qui fait l'objet du présent formulaire compte-tenu de sa nature, de sa localisation – c'est-à-dire en prenant en compte la sensibilité du territoire concerné - et **expliquer** pourquoi la procédure concernée n'est pas susceptible d'avoir des incidences notables sur l'environnement.

Se reporter à la rubrique 6 de la notice explicative pour le détail de la démarche permettant l'auto-évaluation. Fournir une note détaillée en annexe (cf. point 8).

7. Autres procédures consultatives	
7.1 Date prévisionnelle de transmission du projet aux personnes publiques associées	
Avril 2024	
7.2 Autres consultations envisagées (consultations obligatoires et facultatives)	
RAS	
7.3 Procédure de participation du public envisagée	
- enquête publique <input checked="" type="checkbox"/> Oui <input type="checkbox"/> Non	
- participation du public par voie électronique <input checked="" type="checkbox"/> Oui <input checked="" type="checkbox"/> Non	
- enquête publique unique organisée avec une ou plusieurs autres procédures <input type="checkbox"/> Oui <input checked="" type="checkbox"/> Non	
Si oui, préciser lesquelles	
Cliquez ou appuyez ici pour entrer du texte.	
- autre, préciser les modalités	
Cliquez ou appuyez ici pour entrer du texte.	

8. Annexes		
8.1 Annexes obligatoires		
1	Dossier de révision, modification ou mise en compatibilité du PLU (comprenant notamment, le cas échéant, l'exposé des motifs des changements apportés)	<input type="checkbox"/>
2	Documents graphiques matérialisant la localisation des secteurs du territoire concernés par la procédure soumise à l'avis de l'autorité environnementale et comportant des zooms qui permettent de localiser et identifier les secteurs avant et après mise en œuvre des opérations (rubrique 2.5).	<input type="checkbox"/>
3	L'auto-évaluation (rubrique 6)	<input type="checkbox"/>
4	Version dématérialisée du document mentionné dans les rubriques 2.3, 4.3.2, 4.4, 4.5 et 4.6 lorsqu'il n'est pas consultable sur un site <i>Internet</i>	<input type="checkbox"/>
8.2 Autres annexes volontairement transmises par le déposant		
Veuillez préciser les annexes jointes au présent formulaire, ainsi que les rubriques auxquelles elles se rattachent		
Cliquez ou appuyez ici pour entrer du texte.		

9. Engagement et signature			
Je certifie sur l'honneur l'exactitude des renseignements ci-dessus			
(personne publique responsable)			
Fait à	Saint-Laurent	le,	26/02/2024
Nom	AVOUAC	Prénom	Boris
Qualité	Maire de Saint-Laurent		
Signature			
