

# PROJET BRANCHEMENT ADISSEO





Département de l'ISERE (38)

Communes de CLONAS-SUR-VAREZE, SAINT-ALBAN-DU-RHONE  
et SAINT-CLAIR-DU-RHONE




## CARTE GENERALE DU TRACE

## LEGENDE





### Projet AIR LIQUIDE

-  Tracé envisagé de la canalisation projetée
-  Implantation envisagée des installations annexes
-  Point kilométrique
-  PK en km du tracé envisagé

### Canalisations existantes

-  Hydrogénoduc DN 100 Feyzin - Salaise-sur-Sanne
-  Canalisation ADISSEO
-  Canalisation TRANSUGIL




### Limite administrative

-  Limite de département
-  Limite communale
-  Limite de parcelle
-  Limite de section
- 247 N° de parcelle



### Commune

-  **CLONAS-SUR-VAREZE** Commune concernée
-  **CHAVANAY** Commune voisine

### Infrastructures

-  Route départementale
-  Route locale
-  Voie ferrée SNCF

### Hydrographie

-  Fleuve
-  Rivière

Source données :AIR LIQUIDE, © IGN PLANV2 - BDORTHO

03	29.11.2022	Q.Lecomte	J-L.Desambrois	EUR	Mise à jour du tracé	
02	30.06.2022	Q.Lecomte	J-L.Desambrois	EUR	Mise à jour du tracé	
01	24.05.2022	S.Rodriguez	J-L.Desambrois	EUR	Mise à jour du tracé	
00	16.03.2022	S.Rodriguez	J-L.Desambrois	EUR	Emission originale sous SIG EURETEQ	
Révision	Date	Rédacteur	Vérifié par	Etat	Description de la révision	Approuvé par
Revision	Date	Written by	Checked by	Status	Changes	Approved by

CE DOCUMENT REALISE SOUS SIG EST LA PROPRIETE DE AIR LIQUIDE ET NE PEUT ETRE REPRODUIT OU DIVULGUE SANS SON AUTORISATION  
THIS DOCUMENT REALIZED UNDER SIG IS THE PROPERTY OF AIR LIQUIDE AND MAY NOT BE REPRODUCED OR DISCLOSED WITHOUT ITS AUTHORIZATION

Référence / Reference	Echelle / Scale	Format / Size	Planche / Page Sheet / Page
<b>AL-H2ADIS-CG-701</b>	1 : 20 000 1 : 4 000	A3	1 / 6



