

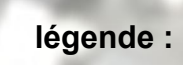
## Aménagement en traverse de la rue de Bretagne

### Commune de CHAURIAT

## DOSSIER DE PERMIS D'AMÉNAGER













PA4 - PLAN DE MASSE DES TRAVAUX  
échelle 1 / 250e

## PLANCHE 1



- |   |   |
|---|---|
|  | chaussée en enrobé  |
|  | plateau surélevé en enrobé scintillant                    |
|  | accès riverains et stationnements en enrobé               |
|  | stationnements devant cimetière en dalle evergreen        |
|  | troitirs en béton désactivé<br>identique à l'existant     |
|  | espaces paysagers   |
|  | bordure T2 + caniveau C51                                 |
|  | bordure T2 seule  |
|  | bordure A2 + caniveau C51                                 |
|  | bordure T2 baïssée pour accès riverain et passage piétons |
|  | caniveau C51 seul   |
|  | bordure P1  |



- |   |  |
|---|--|
|  | chaussée en enrobé                                     |
|  | plateau surélevé en enrobé scintillant                 |
|  | accès riverains et stationnements en enrobé            |
|  | stationnements devant cimetière en dalle evergreen     |
|  | troitrois en béton désactivé<br>identique à l'existant |
|  | espaces paysagers                                      |
|  | bordure T2 + caniveau CS1                              |
|  | bordure T2 seule                                       |
|  | bordure A2 + caniveau CS1                              |
|  | bordure T2 abaissée pour accès riverain                |
|  | caniveau CS1 seul                                      |
|  | bordure P1   |