

## **Identification des Enjeux Ecologiques et Patrimoniaux**




Carte des sensibilités environnementales (ANNEXE 7)

Carte des monuments historiques



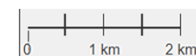
**PROJET PHOTOVOLTAÏQUE**  
**Etoile-sur-Rhône (26)**  
 Carte des sensibilités environnementales

**LEGENDE:**

-  Zone du projet
-  ZNIEFF 1
-  ZNIEFF 2

*Fond de carte : IGN ortho*

**ECHELLE**





**ANNEXE 7**  
 Mars 2025 ©JP Energie environnement



**PROJET PHOTOVOLTAÏQUE**  
**Etoile-sur-Rhône (26)**  
 Carte des monuments historiques

**LEGENDE:**

-  Zone du projet
-  Périmètre de protection des monuments historiques

*Fond de carte : IGN ortho*

**ECHELLE**



Mars 2025 ©JP Energie environnement