




Plan des abords du projet (ANNEXE 6)



PROJET PHOTOVOLTAÏQUE
Etoile-sur-Rhône (26)
 Plan des abords du projet

LEGENDE:

-  Zone du projet
-  Parcelles agricoles
-  Surface en eau

Fond de carte : IGN ortho

ANNEXE 6
 Mars 2025 ©JP Energie environnement