

Contenu

- Plan de localisation des
points de vue proches - 1/1000e

- Points de vue proches

DP7 - PHOTOGRAPHIE PERMETTANT DE SITUER LE TERRAIN DANS L'ENVIRONNEMENT PROCHE

Architecte

I'M IN ARCHITECTURE
2 rue d'Auteuil 75016 PARIS
06 71 15 45 63 // im.in.archi@gmx.com
SAS au capital de 16500€
533 863 940 R.C.S. PARIS

Maître d'ouvrage

DVP
SOLAR

Adresse de Correspondance :

DVP SOLAR

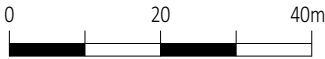
34A rue des Vinaigriers - 75010 PARIS

PLAN DE LOCALISATION DES
POINTS DE VUE PROCHES

Légende

- Chemin d'exploitation agricole
- Structures photovoltaïques
- Haie à créer
- Végétation existante
- Haie existante
- Clôture du projet
- Parcelles cadastrales concernées par le projet
- Parcelles cadastrales
- Bâtiments existants
- Limite lieux-dits
- Limite sections
- Voirie existante

Echelle 1/1000 au format A3



Architecte

I'M IN ARCHITECTURE

2 rue d'Auteuil 75016 PARIS
06 71 15 45 63 // im.in.archi@gmx.com
SAS au capital de 16500€
533 863 940 R.C.S. PARIS

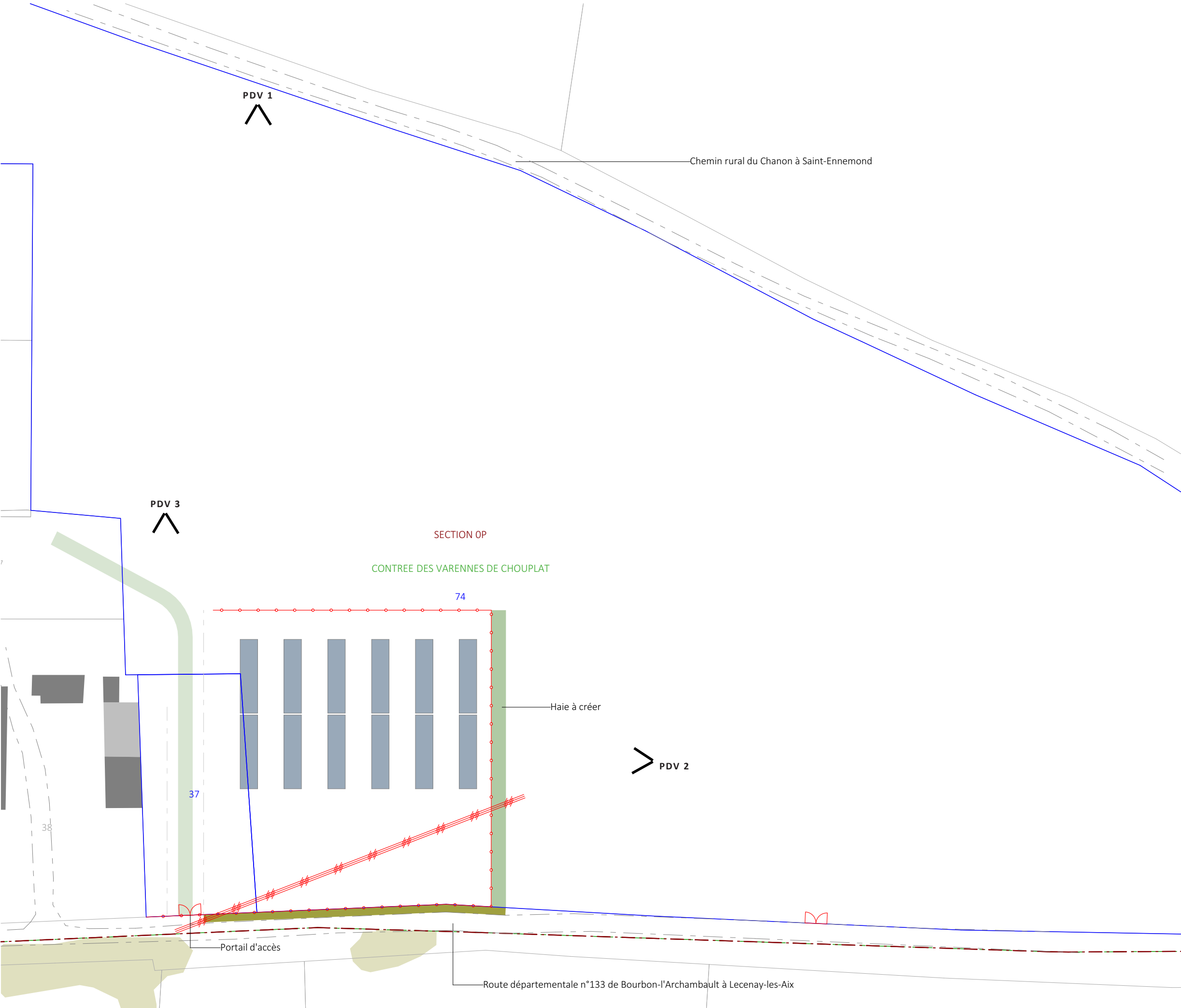
Maître d'ouvrage



Adresse de Correspondance :

DVP SOLAR

34A rue des Vinaigriers - 75010 PARIS





Point de vue n°1- Vue depuis le chemin rural du Chanon à Saint-Ennmond vers le Sud



Point de vue n°2- Vue depuis l'Est de la ZIP vers l'Ouest



Point de vue n°3- Vue depuis l'Ouest de la ZIP vers le Sud

Contenu

- Plan de localisation des points de vue lointain - 1/1000e
- Points de vue lointain

DP8- PHOTOGRAPHIE PERMETTANT DE SITUER LE TERRAIN
DANS LE PAYSAGE LOINTAIN

Architecte

I'M IN ARCHITECTURE
2 rue d'Auteuil 75016 PARIS
06 71 15 45 63 // im.in.archi@gmx.com
SAS au capital de 16500€
533 863 940 R.C.S. PARIS

Maître d'ouvrage



Adresse de Correspondance :

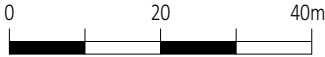
DVP SOLAR
34A rue des Vinaigriers - 75010 PARIS

PLAN DE LOCALISATION DU
POINTS DE VUE LOINTAIN

Légende

- Chemin d'exploitation agricole
- Structures photovoltaïques
- Haie à créer
- Végétation existante
- Haie existante
- Clôture du projet
- Parcelles cadastrales concernées par le projet
- Parcelles cadastrales
- Bâtiments existants
- Limite lieux-dits
- Limite sections
- Voirie existante

Echelle 1/1000 au format A3



Architecte

I'M IN ARCHITECTURE

2 rue d'Auteuil 75016 PARIS
06 71 15 45 63 // im.in.archi@gmx.com
SAS au capital de 16500€
533 863 940 R.C.S. PARIS

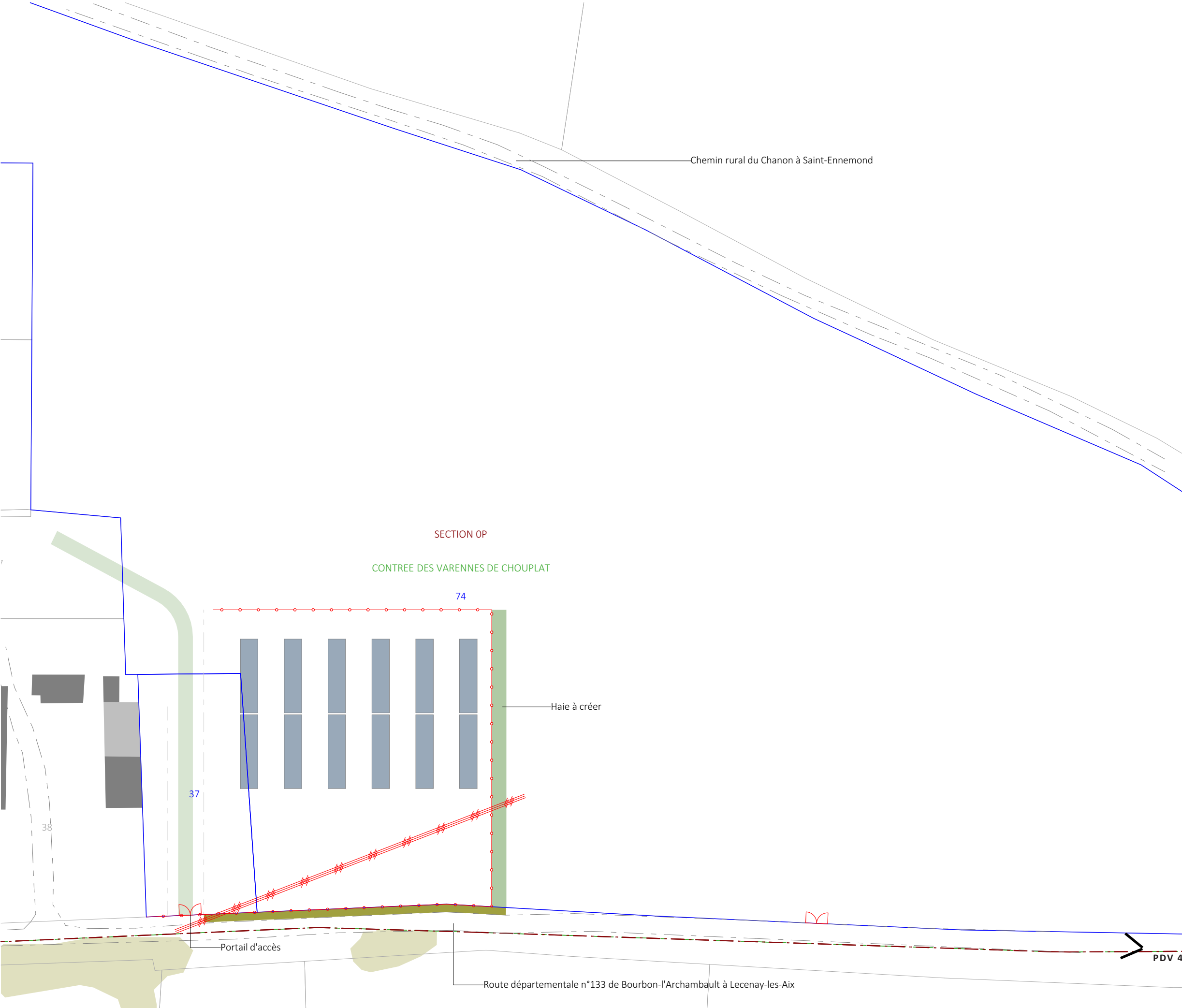
Maître d'ouvrage



Adresse de Correspondance :

DVP SOLAR

34A rue des Vinaigriers - 75010 PARIS





Point de vue n°4 - Vue depuis la Route Départementale n°133

Contenu

- Plan de localisation du photomontage- 1/1000e
- Photomontage

DP6- DOCUMENT GRAPHIQUE PERMETTANT D'APPRÉCIER L'INSERTION
DU PROJET DE CONSTRUCTION DANS SON ENVIRONNEMENT

Architecte

I'M IN ARCHITECTURE
2 rue d'Auteuil 75016 PARIS
06 71 15 45 63 // im.in.archi@gmx.com
SAS au capital de 16500€
533 863 940 R.C.S. PARIS

Maître d'ouvrage



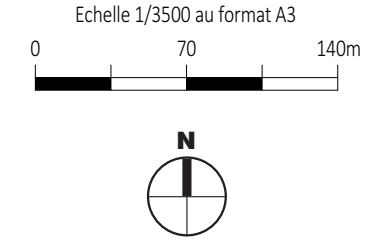
Adresse de Correspondance :

DVP SOLAR
34A rue des Vinaigriers - 75010 PARIS

PLAN DE LOCALISATION DES
PHOTOMONTAGES

Légende

- Chemin d'exploitation agricole
- Structures photovoltaïques
- Haie à créer
- Végétation existante
- Haie existante
- Clôture du projet
- Parcelles cadastrales concernées par le projet
- Parcelles cadastrales
- Bâtiments existants
- Limite lieux-dits
- Limite sections
- Voirie existante
- Traits de coupes



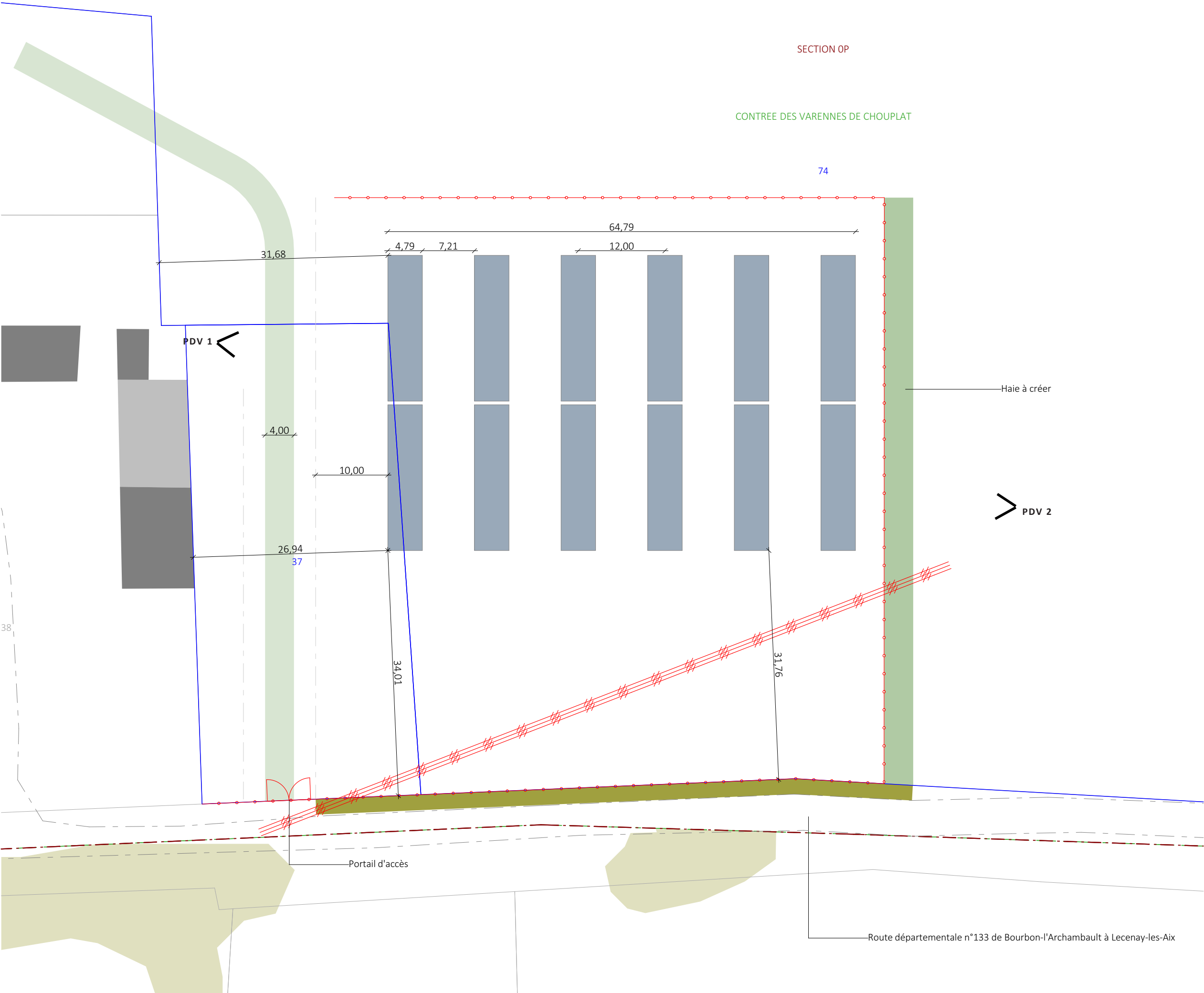
Architecte

I'M IN ARCHITECTURE
2 rue d'Auteuil 75016 PARIS
06 71 15 45 63 // im.in.archi@gmx.com
SAS au capital de 16500€
533 863 940 R.C.S. PARIS

Maître d'ouvrage

DVP
SOLAR

Adresse de Correspondance :
DVP SOLAR
34A rue des Vinaigriers - 75010 PARIS





Photomontage n°1- Vue aérienne depuis l'ouest du projet