





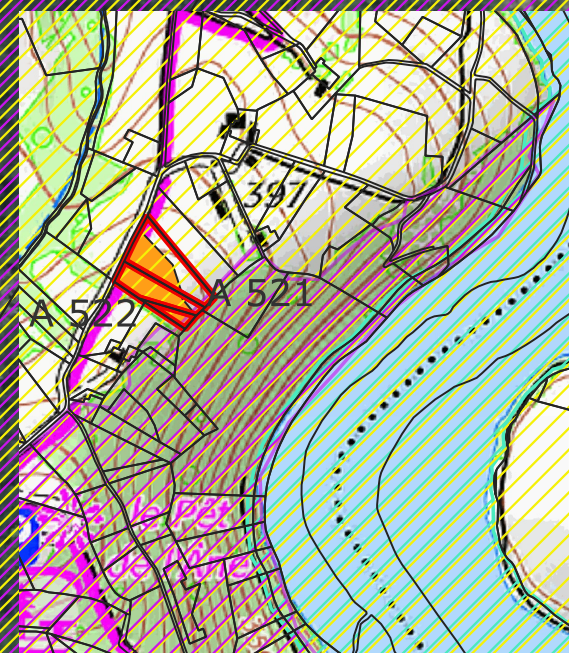
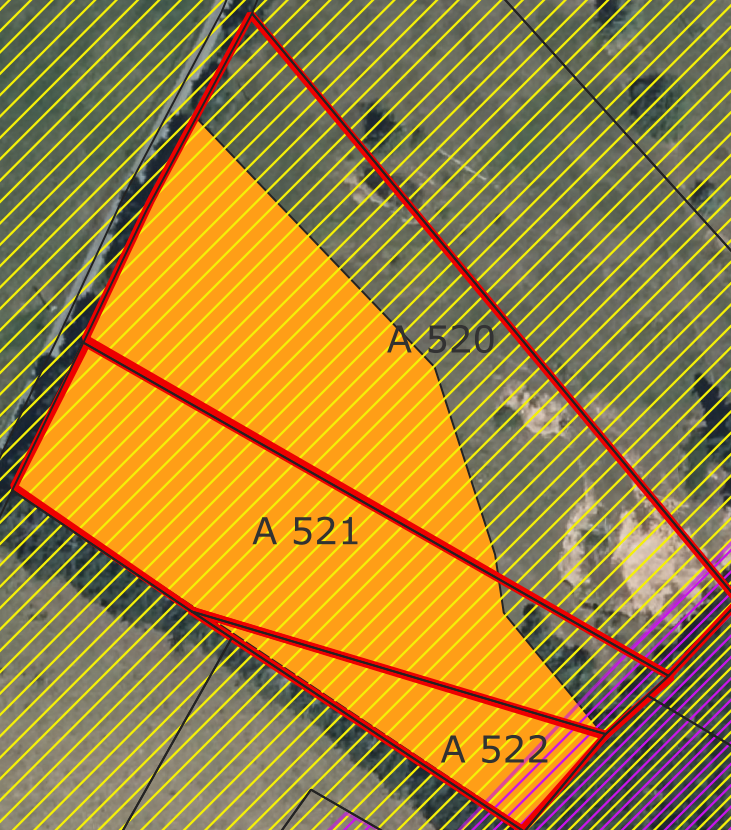


Plan de situation : commune de Dancé,
parcelles N° A520, 521, 522

-  limite cadastrale
-  contour des parcelles concernées
-  znieff type 1
-  znieff type 2
-  pin maritime pour 0,6 ha
- Ortho 2022 (03, 15, 42, 43, 63, 73)
-  Zone Natura 2000 FR8201765
- Scans



0 25 50 m