





Plan des abords du projet - Projet de minicentrale photovoltaïque au sol - Commune de Burcin (38)

Légende

Echelle : 1/3 000

-  Zone d'étude
-  Zone tampon de 100m autour du projet
-  Limite communale
-  Ligne HTA souterraine

Aucune habitation autour du projet dans un rayon de 500m

Raccordement possible sur la ligne HTA existante située sur le chemin bordant le projet en souterrain

Zone d'étude



0 75 150 m