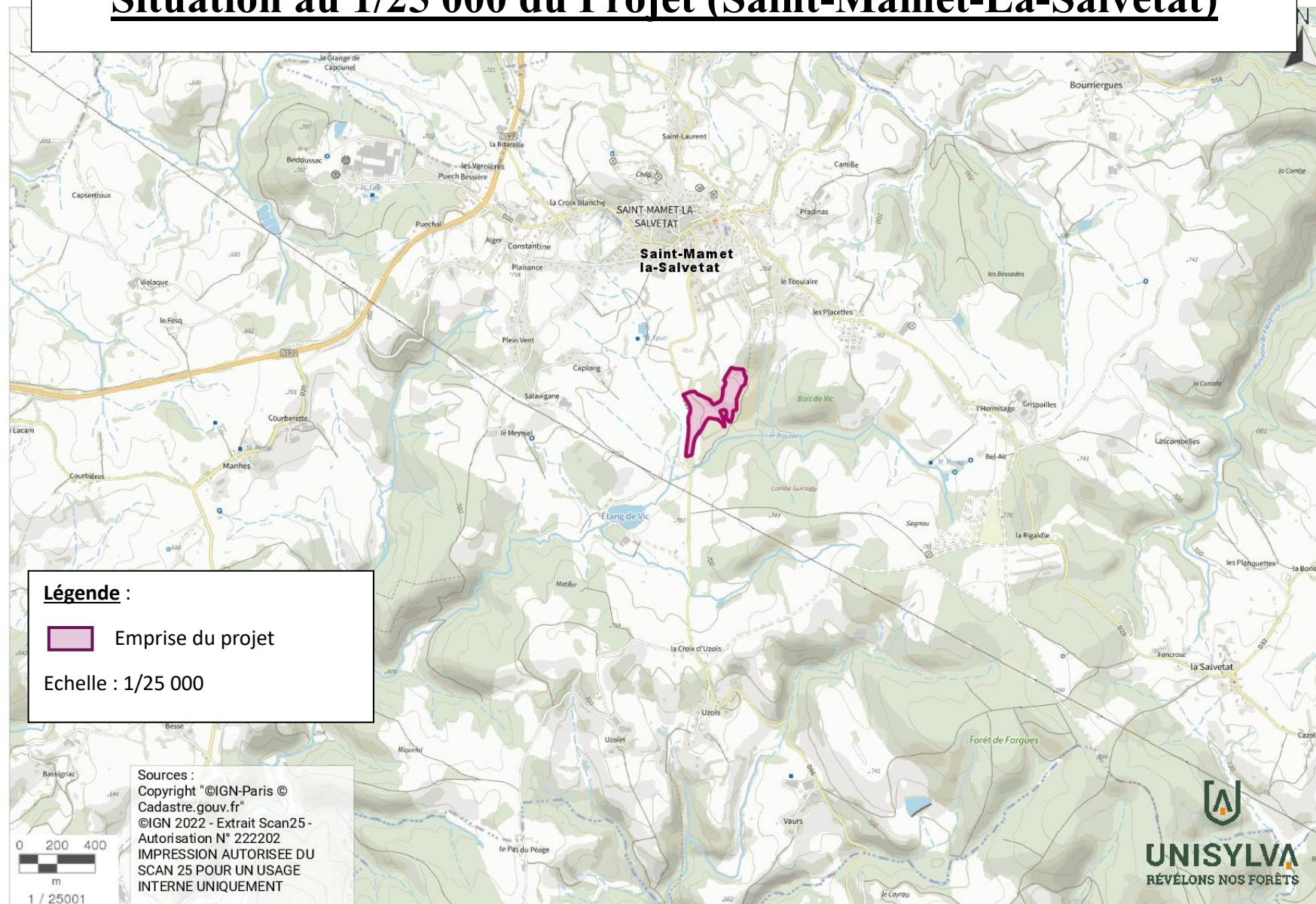


# Situation au 1/25 000 du Projet (Saint-Mamet-La-Salvetat)



Emprise (xmin,ymin,xmax,ymax) : 638618, 6413742, 651385, 6419583 - Système de coordonnées : Lambert 93 ("étendu")



# Saint-Mamet-La-Salvetat sites Natura 2000 les plus proches

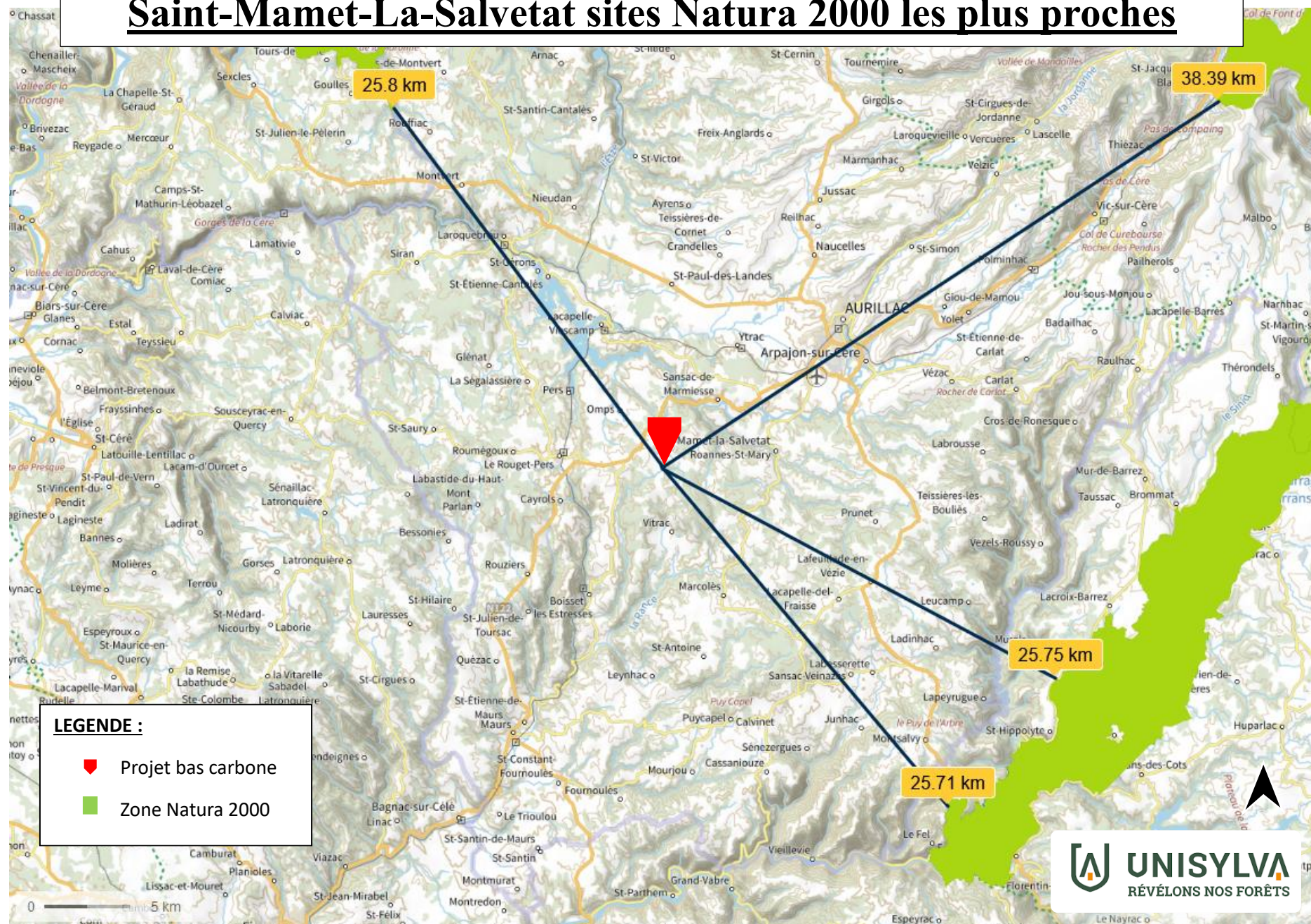
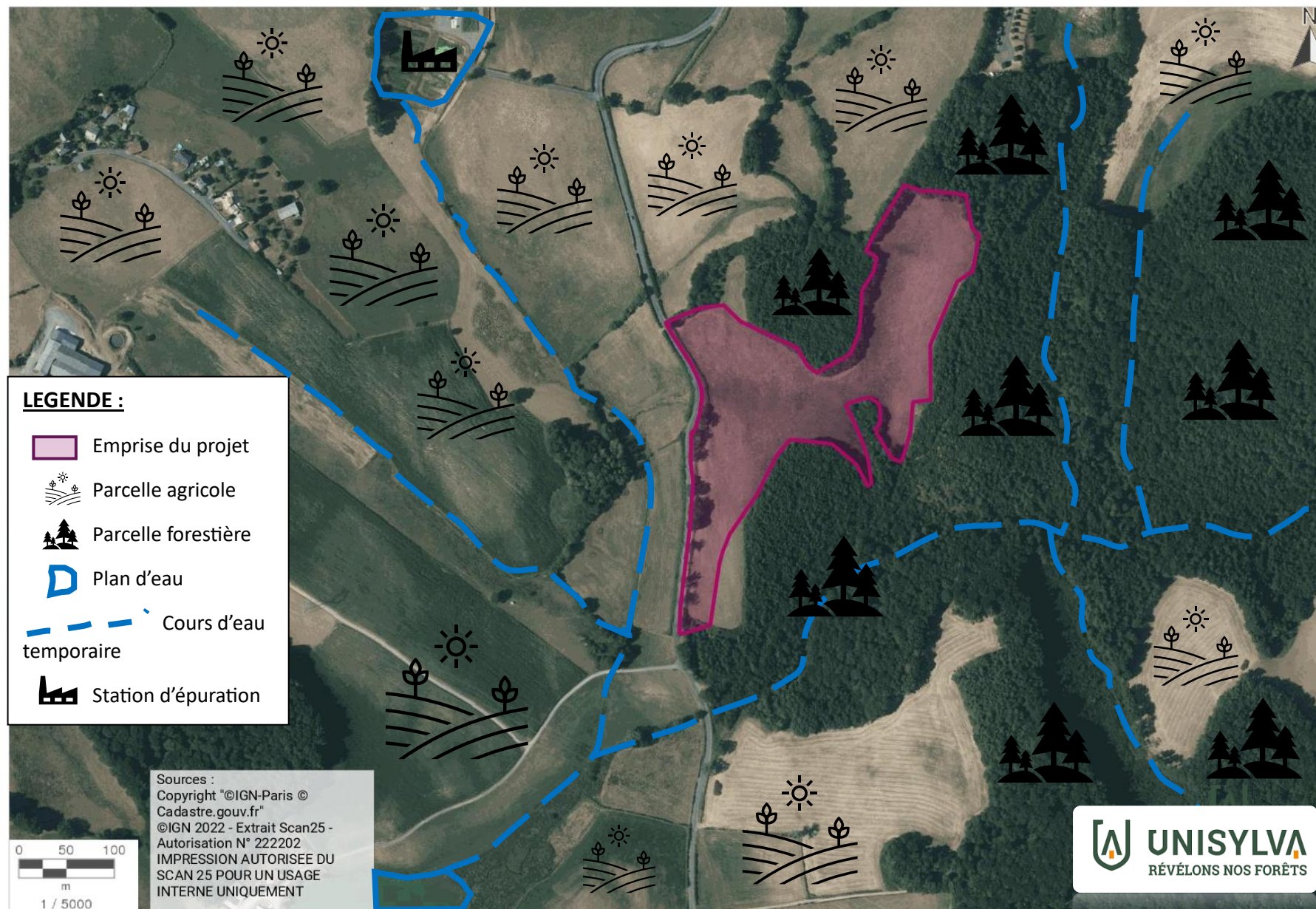


Figure 1:Source Géoportail



## Abords du projet (Saint-Mamet La-Salvetat)



Emprise (xmin,ymin,xmax,ymax) : 643825, 6416263, 646379, 6417431 - Système de coordonnées : Lambert 93 ("étendu")

## Plan détaillé du projet (Saint-Mamet-La-Salvetat)

