




Annexe 3 : Plan de Situation
1/25000 ème

Projet photovoltaïque au sol
STEP Saint-André-de-Corcy (01)




0 500 1 000 m

— Projet



Annexe 4 : Photographies de la zone d'implantation du site de Saint-André-de-Corcy



 Aire rapprochée



45.924766 , 4.969953



45.924318 , 4.971439




45.923721 , 4.973172




Annexe 5 : Plan du projet

Projet photovoltaïque au sol
STEP Saint-André-de-Corcy (01)



Annexe 6 : Plan des abords du projet de Saint-André-de-Corcy à l'échelle 1/5000

Projet photovoltaïque au sol
Pré-diagnostic - potentialités écologiques



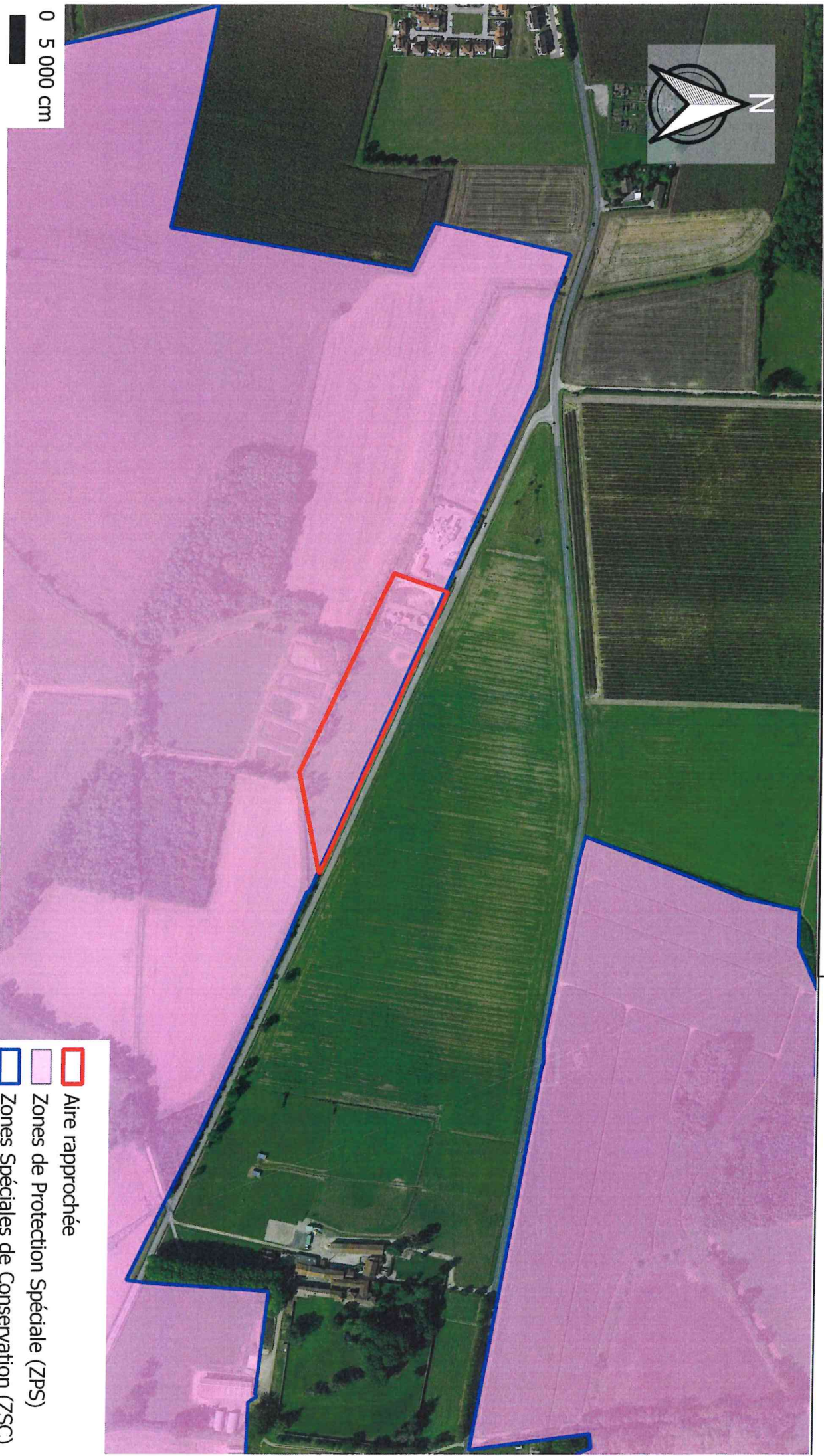
0 5 000 cm






Aire rapprochée

Annexe 7 : Localisation des zones Natura2000 par rapport au projet de la commune de Saint-André-de-Corcy

Projet photovoltaïque au sol
Pré-diagnostic - potentialités écologiques



-  Aire rapprochée
-  Zones de Protection Spéciale (ZPS)
-  Zones Spéciales de Conservation (ZSC)

