














Projet de parc photovoltaïque au sol

Commune de Saint-Martin-de-Bavel (01)

Plan des abords du projet et plan de raccordement prévisionnel

Légende

-  Tables photovoltaïques
-  Portail
-  Poste de livraison
-  Clôture
-  Parcellaire
-  Courbes de niveaux
-  Citerne
-  Piste légère interne
-  Piste existante
-  Tracé de raccordement
-  Zone tampon de 100m

Echelle : 1 / 3333
Plan A3

