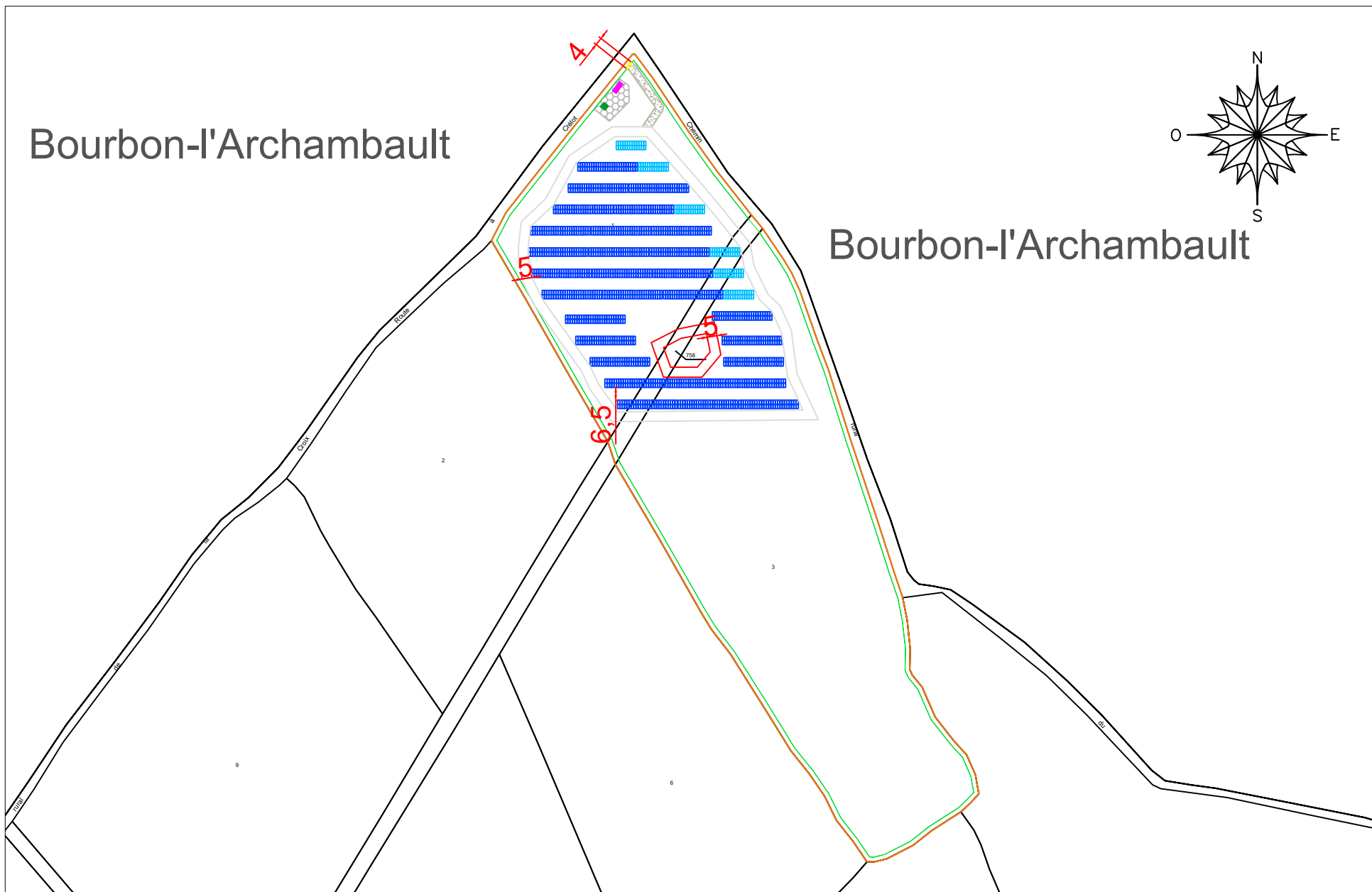
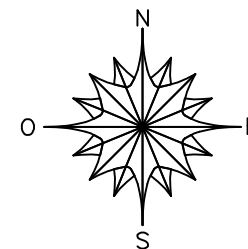


Bourbon-l'Archambault

Bourbon-l'Archambault



Saint-Aubin-le-Monial (03)

Panneaux et surface :

Annexe 5 - Plan de calepinage

Puissance panneau : 600 Wc
Nombre total de panneaux : 1 664

Date : Relation locale : Dessinateur :

26/09/24 M.BOURDILLON L.MARSOLLIER













Puissance totale : 998,4 kWc
Surface clôturée : 3,7 hectares

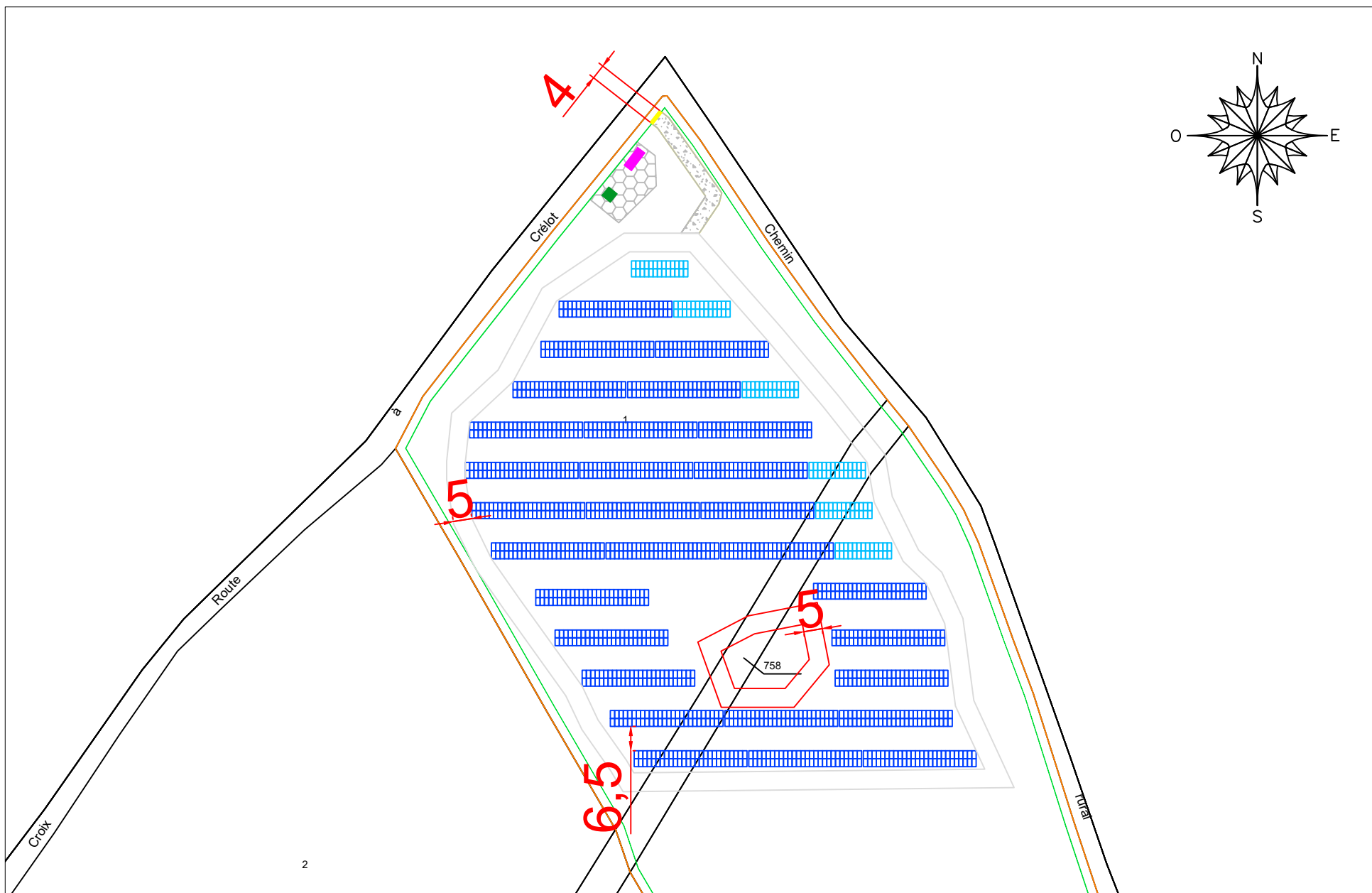














Légende

- Table 26 panneaux
- Table 52 panneaux
- Périmètre zone d'étude
- Clôture
- Piste non empierrée
- Piste empierrée
- Poste de livraison
- Zone technique
- Portail d'accès
- Citerne
- Cotation



| | | | | | | |
|-------------------------------|-------------------|---------------|---|---|--|--|
| Saint-Aubin-le-Monial (03) | | | Panneaux et surface : |  | Légende | |
| Annexe 5 - Plan de calepinage | | | Puissance panneau : 600 Wc Nombre total de panneaux : 1 664 | |  Table 26 panneaux |  Poste de livraison |
| Date : | Relation locale : | Dessinateur : | Puissance totale : 998,4 kWc Surface clôturée : 3,7 hectares | |  Table 52 panneaux |  Zone technique |
| 26/09/24 | M.BOURDILLON | L.MARSOLLIER | | |  Périmètre zone d'étude |  Portail d'accès |
| | | | |  Clôture |  Citerne | |
| | | | |  Piste non empierrée |  Cotation | |
| | | | |  Piste empierrée | | |



| | | | | | |
|--------------------------------------|-------------------|---------------|---|---|--|
| Saint-Aubin-le-Monial (03) | | | Panneaux et surface : Puissance panneau : 600 Wc Nombre total de panneaux : 1 664 Puissance totale : 998,4 kWc Surface clôturée : 3,7 hectares |  | Légende <div> Table 26 panneaux</div> <div> Table 52 panneaux</div> <div> Périmètre zone d'étude</div> <div> Clôture</div> <div> Piste non empierrée</div> <div> Piste empierrée</div> <div> Poste de livraison</div> <div> Zone technique</div> <div> Portail d'accès</div> <div> Citerne</div> <div> Cotation</div> |
| Annexe 5 - Plan de calepinage | | | | | |
| Date : | Relation locale : | Dessinateur : | | | |
| 26/09/24 | M.BOURDILLON | L.MARSOLLIER | | | |

