









Plan des abords du projet - Commune de St-Marcellin-en-Forez (42) - Projet de parc photovoltaïque au sol

Légende

Echelle : 1/3 000

-  Zone tampon de 100m autour du projet
-  Tables photovoltaïques
-  Emprise clôturée du projet
-  Citerne
-  Poste de livraison
-  Portail
-  Ligne HTA aérienne
-  Piste interne

