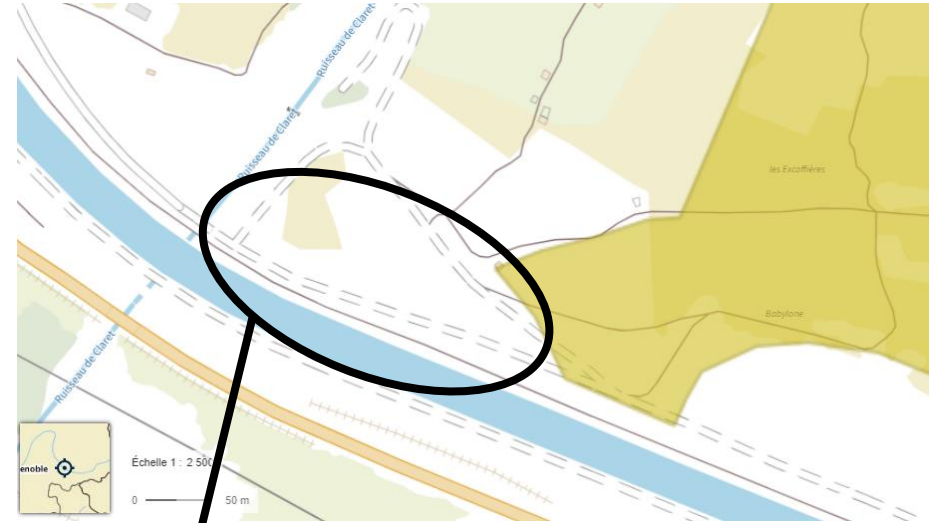
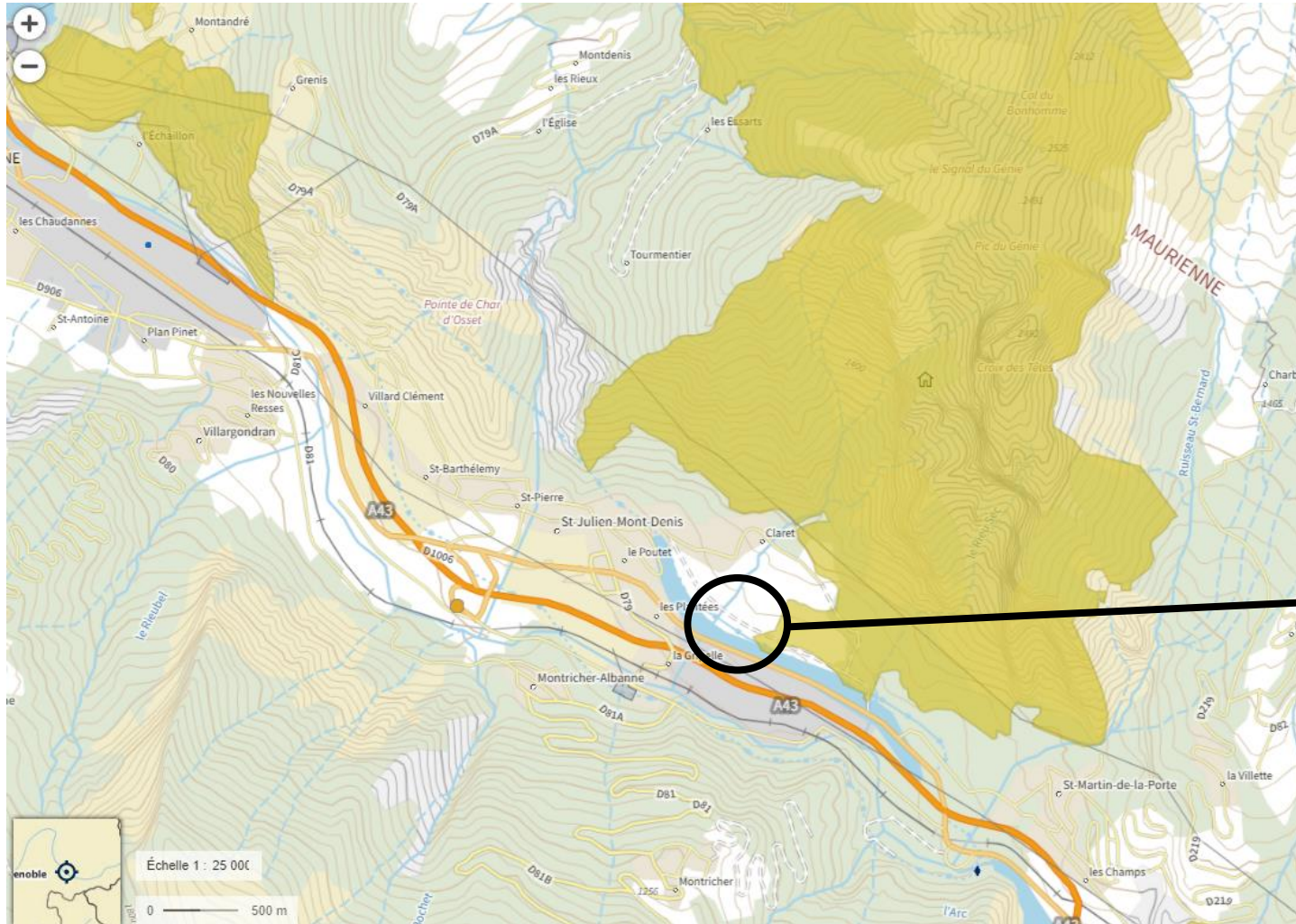


Annexe 2 : Plan de situation au 1 : 25000



Talus site de Babylone

Source : <https://www.geoportail.gouv.fr/carte>

Annexe 3 : Vue de la zone concernée par le projet de centrale photovoltaïque au sol



1



2

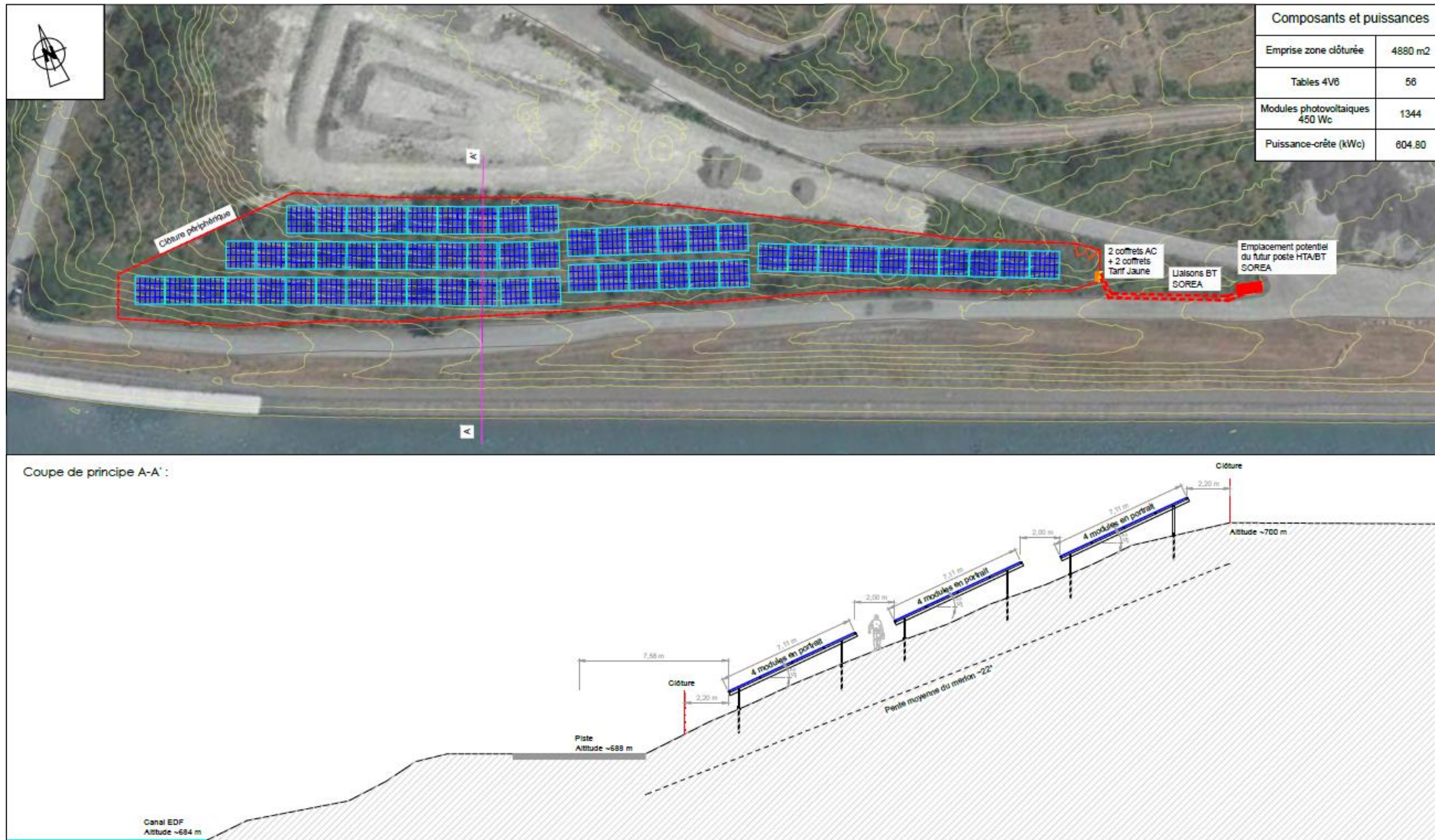
3



Les Photos 1 et 2
sont en date du
19/10/2023 ; la
photo 3 en date du
19/03/2023



Annexe 4 : Aménagement prévu Plan d'implantations de la centrale au sol



Annexe 5 : Vue aérienne du site / Abords du projet Date de la prise de vue : 2022 / Echelle : 1 : 1 500



Les parcelles d'implantation sont classées Ne au PLU

Le merlon se situe en zone N, secteur Ne, « qui correspondent à des zones d'activités non équipées ou de dépôts et d'extractions de matériaux ».

Source : <https://www.geoportail.gouv.fr/carte>

Annexe 6 : Zone Natura 2000 proche du site

