

Etat des risques

Cet état, à remplir par le vendeur ou le bailleur, est destiné à être joint en **annexe** d'un contrat de vente ou de location d'un bien immobilier et à être remis, dès la première visite, au potentiel acquéreur par le vendeur ou au potentiel locataire par le bailleur. Il doit dater de moins de 6 mois et être actualisé, si nécessaire, lors de l'établissement de la promesse de vente, du contrat préliminaire, de l'acte authentique ou du contrat de bail.

Adresse de l'immeuble ou numéro de la ou des parcelles concernées	Code postal ou code Insee	Nom de la commune
Marquian	07340	FELINES

Situation de l'immeuble au regard d'un ou plusieurs plans de prévention des risques naturels (PPRN)

■ L'immeuble est situé dans le périmètre d'un PPR **NATURELS*** oui ☐ non ☒
 prescrit⁽¹⁾ ☐ ou anticipé⁽²⁾ ☐ ou approuvé⁽³⁾ ☐ ou approuvé et en cours de révision⁽⁴⁾ ☐ date :
 Si oui, les risques naturels pris en considération sont liés à :
 préciser (inondations, mouvement de terrain, ...) : _____

> L'immeuble est concerné par des prescriptions de travaux dans le règlement du PPRN oui ☐ non ☒
 Si oui, les travaux prescrits ont été réalisés oui ☐ non ☐

■ L'immeuble est situé dans le périmètre d'un autre PPR **NATURELS**** oui ☐ non ☐
 prescrit⁽¹⁾ ☐ ou anticipé⁽²⁾ ☐ ou approuvé⁽³⁾ ☐ ou approuvé et en cours de révision⁽⁴⁾ ☐ date :
 Si oui, les risques naturels pris en considération sont liés à :
 préciser (inondations, mouvement de terrain, ...) : _____

> L'immeuble est concerné par des prescriptions de travaux dans le règlement du PPRN oui ☐ non ☒
 Si oui, les travaux prescrits ont été réalisés oui ☐ non ☐

Situation de l'immeuble au regard d'un plan de prévention de risques miniers (PPRM)

■ L'immeuble est situé dans le périmètre d'un PPR **MINIERS*** oui ☐ non ☒
 prescrit⁽¹⁾ ☐ ou anticipé⁽²⁾ ☐ ou approuvé⁽³⁾ ☐ ou approuvé et en cours de révision⁽⁴⁾ ☐ date :
 Si oui, les risques naturels pris en considération sont liés à :
 préciser (inondations, mouvement de terrain, ...) : _____

> L'immeuble est concerné par des prescriptions de travaux dans le règlement du PPRM oui ☐ non ☒
 Si oui, les travaux prescrits ont été réalisés oui ☐ non ☐

Situation de l'immeuble au regard d'un plan de prévention de risques technologiques (PPRT)

■ L'immeuble est situé dans le périmètre d'étude d'un PPR **TECHNOLOGIQUES*** oui ☐ non ☒
 Prescrit⁽¹⁾ ☐ ou approuvé⁽³⁾ ☐ ou approuvé et en cours de révision⁽⁴⁾ ☐ date :
 Si oui, les risques technologiques pris en considération dans l'arrêté de prescription sont liés à :
 effet toxique ☐ ou effet thermique ☐ ou effet de surpression ☐

> L'immeuble est situé en secteur d'expropriation ou de délaissement oui ☐ non ☐

> L'immeuble est situé en zone de prescription : oui ☐ non ☐
 - si la transaction concerne un logement, les travaux prescrits ont été réalisés oui ☐ non ☐
 - si la transaction ne concerne pas un logement, l'information sur le type de risques auxquels l'immeuble est exposé ainsi que leur gravité, probabilité et cinétique, est jointe à l'acte de vente ou au contrat de location⁽⁵⁾ oui ☐ non ☐

* Vérifiez sur www.erial.georisques.gouv.fr l'état actualisé de votre plan de prévention des risques (PPRN/PPRM/PPRT)

** à compléter si le bien est concerné par plusieurs PPRN

- (1) Prescrit = plan de prévention des risques (PPR) en cours d'élaboration à la suite d'un arrêté de prescription.
- (2) Anticipé = plan de prévention des risques (PPR) visant les nouveaux immeubles et biens immobiliers et rendu immédiatement opposable par arrêté préfectoral.
- (3) Approuvé = plan de prévention des risques (PPR) adopté et annexé au document d'urbanisme.
- (4) Approuvé et en cours de révision = plan de prévention des risques (PPR) adopté mais actuellement en cours de modification ou de révision. Il est conseillé de se renseigner sur les éventuelles modifications de prescription.
- (5) Information non obligatoire au titre de l'information acquéreur locataire mais fortement recommandée.

Situation de l'immeuble au regard du zonage sismique réglementaire

- L'immeuble se situe dans une zone de sismicité classée en
- zone 1 ☐ zone 2 ☐ zone 3 ☒ zone 4 ☐ zone 5 ☐
très faible faible modérée moyenne forte

Situation de l'immeuble au regard du zonage réglementaire à potentiel radon

- L'immeuble se situe dans une commune à potentiel radon classée en niveau 3 oui ☒ non ☐

Information relative à la pollution des sols

- Le terrain est situé en secteur d'information sur les sols (SIS) oui ☐ non ☒

Information relative aux sinistres indemnisés par l'assurance à la suite d'une catastrophe N/M/T*

*catastrophe naturelle, minière ou technologique

- L'immeuble a-t-il donné lieu au versement d'une indemnité à la suite d'une catastrophe N/M/T* ? oui ☐ non ☒

Situation de l'immeuble au regard du recul du trait de côte (RTC)

- L'immeuble est-il situé sur une commune exposée au recul du trait de côté et listée par décret n° 2022-7850 du 29 avril 2022 ? oui ☐ non ☒

- L'immeuble est-il situé dans une zone exposée au recul du trait de côté identifiée par un document d'urbanisme. Ces documents sont notamment accessibles à l'adresse : www.geoportail-urbanisme.gouv.fr oui ☐ non ☒

Si oui, l'horizon temporel d'exposition au recul du trait de côté est :

> d'ici à trente ans ☐ > compris entre trente et cent ans ☐

- > L'immeuble est-il concerné par des prescriptions applicables à cette zone ? oui ☐ non ☐
- > L'immeuble est-il concerné par une obligation de démolition et de remise en état de réaliser ? oui ☐ non ☐

Documents à fournir obligatoirement :



- ◆ Si le bien est concerné par un ou plusieurs plans de prévention des risques :
☐ un extrait de document graphique situant le bien par rapport au zonage réglementaire ;
☐ un extrait du règlement concernant le bien.

- ◆ Si le bien est situé dans une commune classée en zone de sismicité de niveau 2,3,4 ou 5 :
☐ la fiche d'information sur le risque sismique disponible sur le site www.georisques.gouv.fr

- ◆ Si le bien est situé dans une commune classée en zone à potentiel radon de niveau 3 :
☐ la fiche d'information sur le radon disponible sur le site www.georisques.gouv.fr

- ◆ Si le bien est situé par un document d'urbanisme dans une zone exposée au recul du trait de côté :
☐ un extrait des prescriptions applicables à cette zone.

- ☐ La liste des arrêtés portant reconnaissance de l'état de catastrophe naturelle pris dans la commune qui ont affecté le bien concerné et qui ont donné lieu au versement d'une indemnité

Vendeur / Bailleur		Date / Lieu	Acquéreur / Locataire	
Nom : SAUNIER André SAUNIER Joëlle			Nom : MERLIN Julien	
Signature : 		Lieu : Annonay Date : 29 février 2024	Signature : 	

Information sur les risques naturels, miniers ou technologiques, la sismicité, le potentiel radon, le retrait du trait de côté et les pollutions de sols, pour en savoir plus ... consultez les sites Internet :
www.georisques.gouv.fr et www.geoportail-urbanisme.gouv.fr

Projet
C 1124
C 977
C 978



Projet



Ville de Serrières

Département :
ARDECHE

Commune :
FELINES

Section : C
Feuille : 000 C 03

Échelle d'origine : 1/2500
Échelle d'édition : 1/1500

Date d'édition : 28/02/2024
(fuseau horaire de Paris)

Coordonnées en projection : RGF93CC45
©2022 Direction Générale des Finances
Publiques

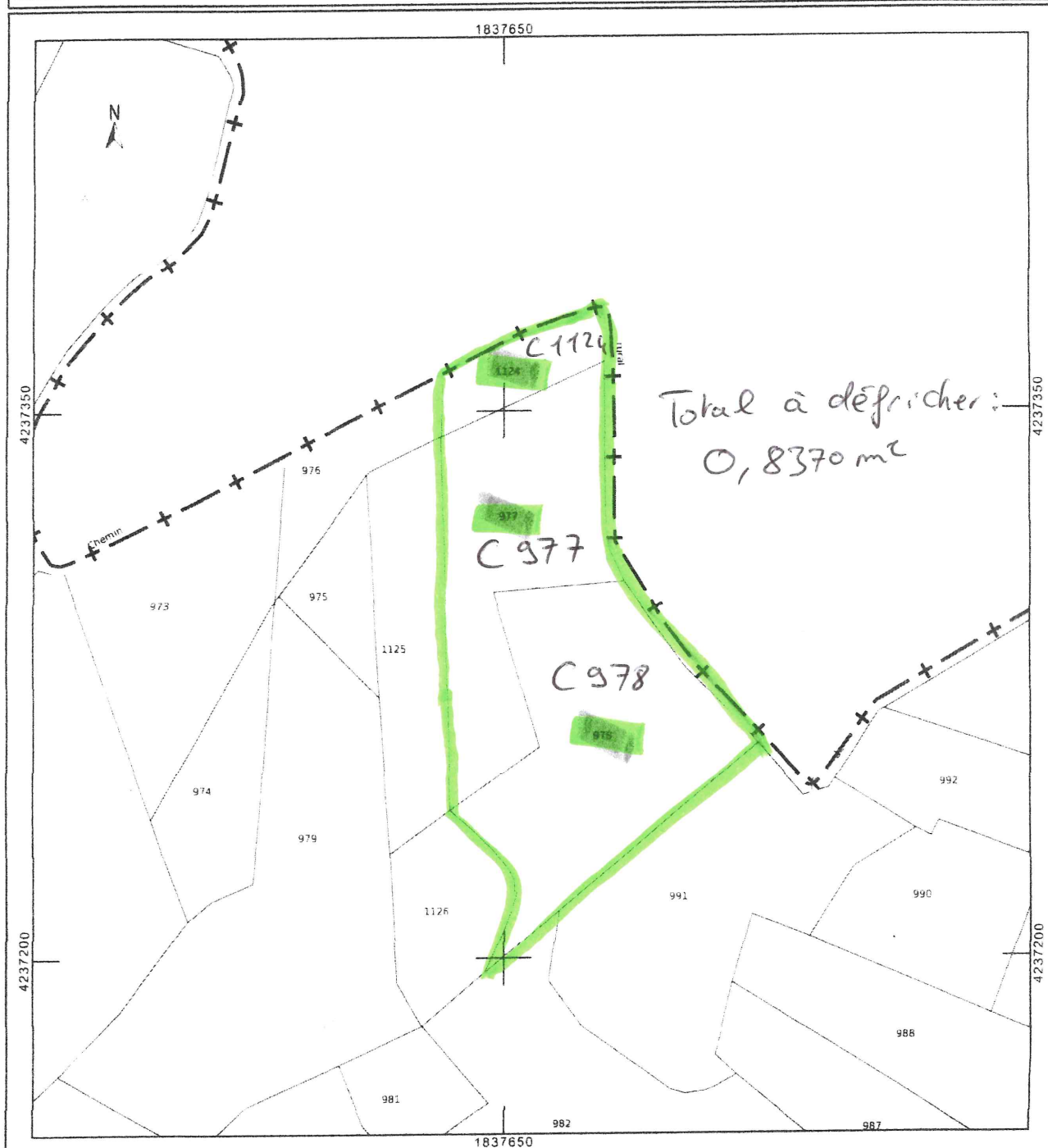
DIRECTION GÉNÉRALE DES FINANCES PUBLIQUES

EXTRAIT DU PLAN CADASTRAL

Le plan visualisé sur cet extrait est géré
par le centre des impôts foncier suivant :
SDIF ARDECHE
1, Route des MINES BP 620 07006
07006 PRIVAS
tél. 04 75 66 12 00 - fax
sdif.privas@dgif.finances.gouv.fr

Cet extrait de plan vous est délivré par :

cadastre.gouv.fr



[Handwritten signatures and marks]