
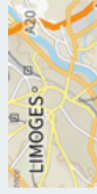


FONDS DE CARTE



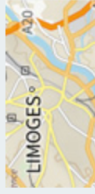
Photographies
aériennes



Plan IGN



Plan IGN J+1



Plan IGN
personnalisable

[Voir tous les fonds de carte](#)

DONNÉES THÉMATIQUES




Agriculture



Culture et patrimoine

 Chercher un lieu, une adresse, une donnée



OUTILS

Outils principaux

Mesures

Mesurer une distance

Mesurer une surface

Établir un profil
altimétrique

Calculer une
isochrone

Mesurer un azimut

Importer des données

Signaler une anomalie
dans les données



Données cartographiques : © IGN, CRAIG, FEDER, DGFiP