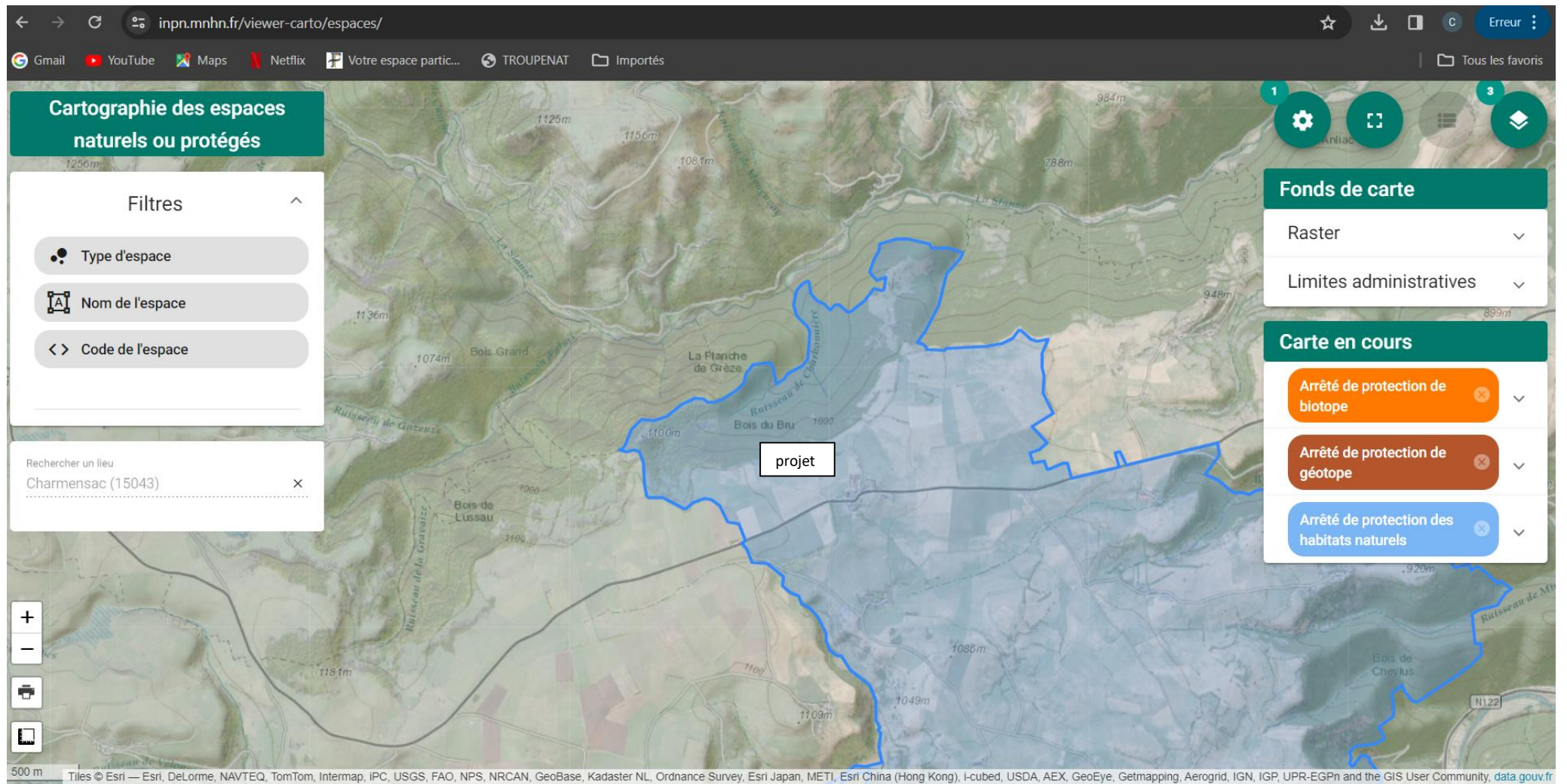


Autres annexes n°2 : Sensibilité environnementale de la zone d'implantation envisagée



Arrêté de protection de biotope

inpn.mnhn.fr/viewer-carto/espaces/

Cartographie des espaces naturels ou protégés

Filtres

- Type d'espace
- Nom de l'espace
- Code de l'espace

Rechercher un lieu
Charmensac (15043)

Fonds de carte

- Raster
- Limites administratives

Carte en cours

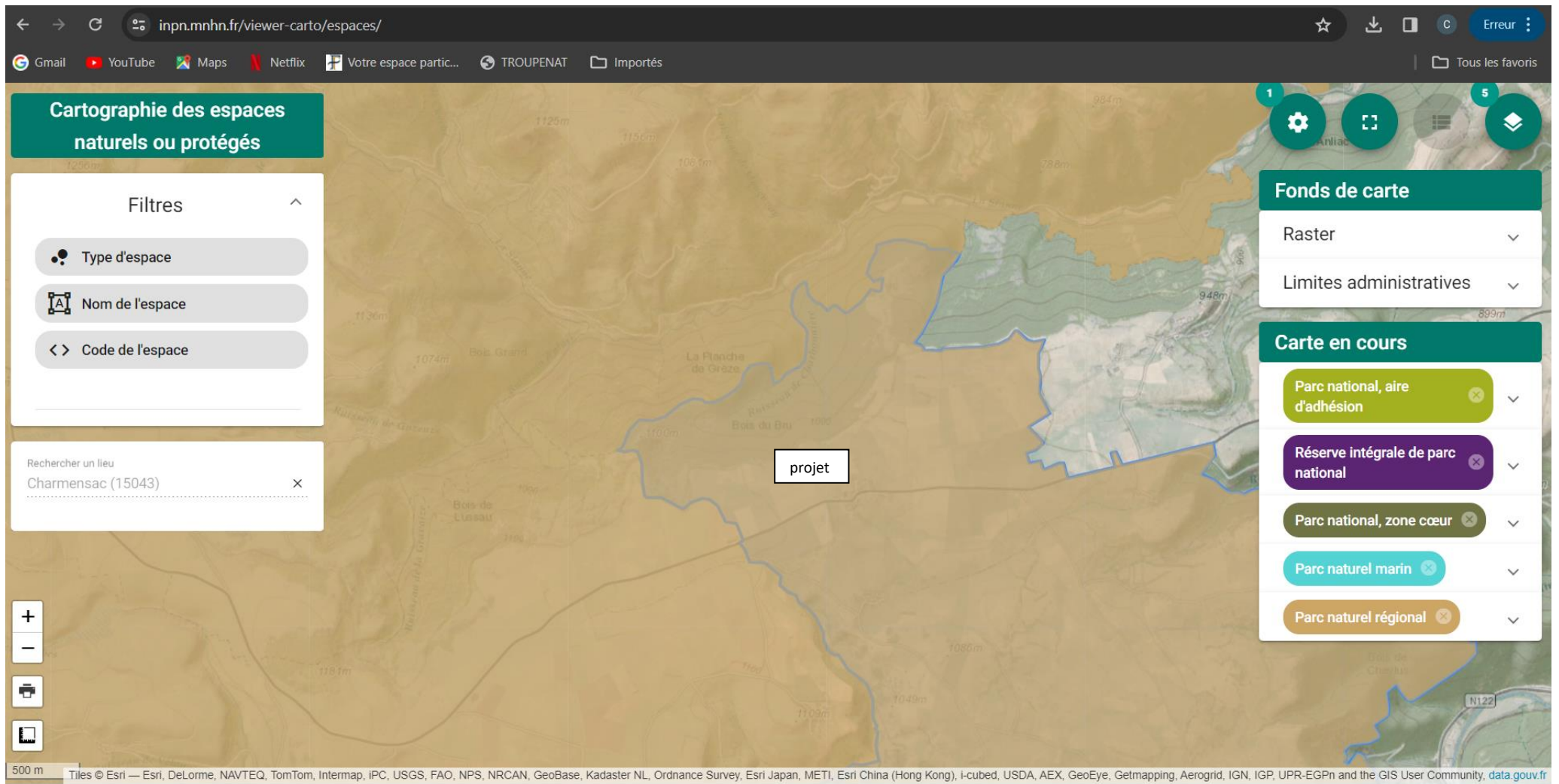
- Réserve biologique dirigée
- Réserve biologique intégrale
- Réserve naturelle nationale
- Réserve naturelle de Corse
- Périmètre de protection d'une réserve naturelle nationale
- Réserve naturelle régionale

projet

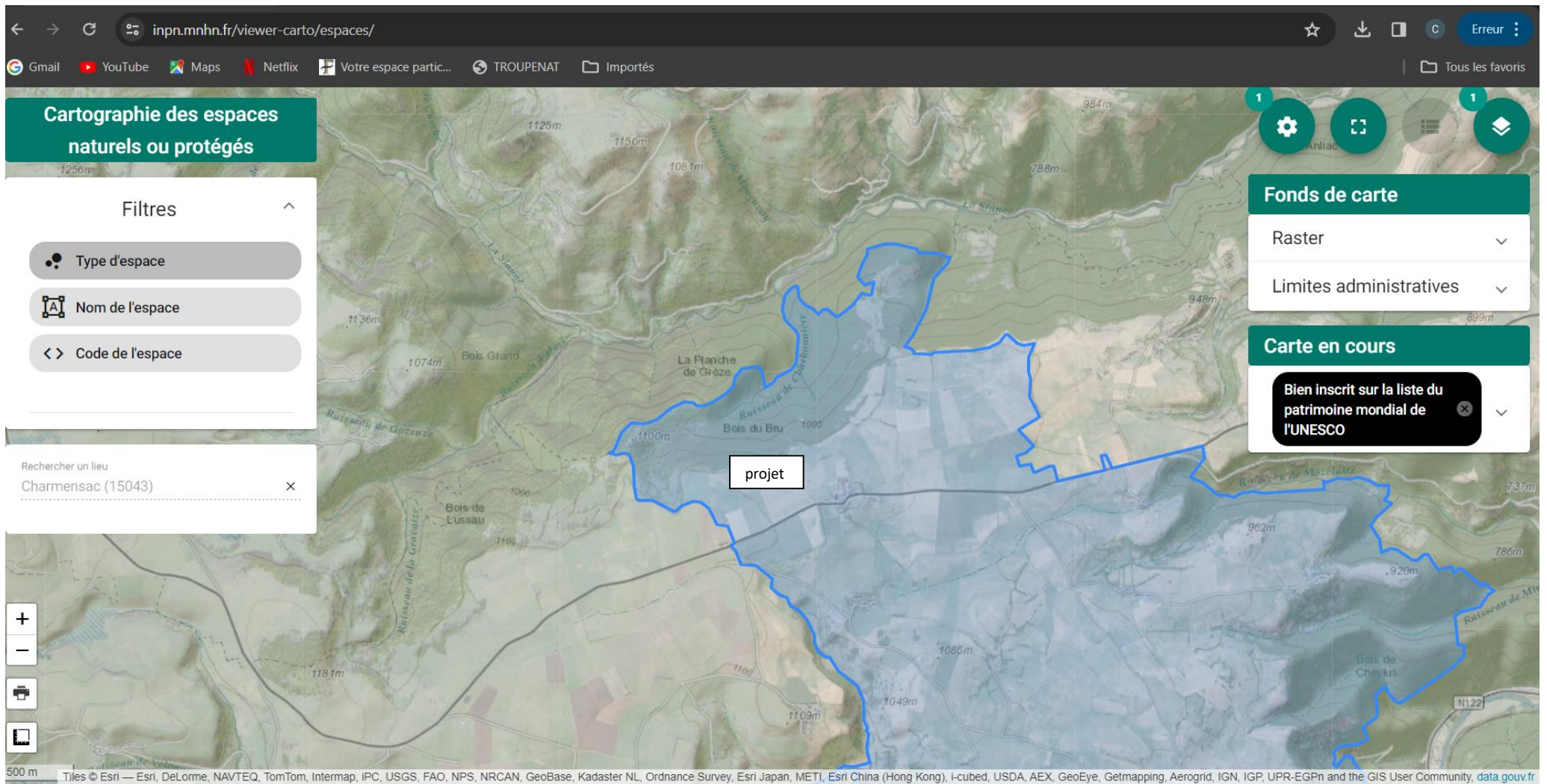
500 m

Tiles © Esri — Esri, DeLorme, NAVTEQ, TomTom, Intermap, IPC, USGS, FAO, NPS, NRCAN, GeoBase, Kadaster NL, Ordnance Survey, Esri Japan, METI, Esri China (Hong Kong), I-cubed, USDA, AEX, GeoEye, Getmapping, Aerogrid, IGN, I

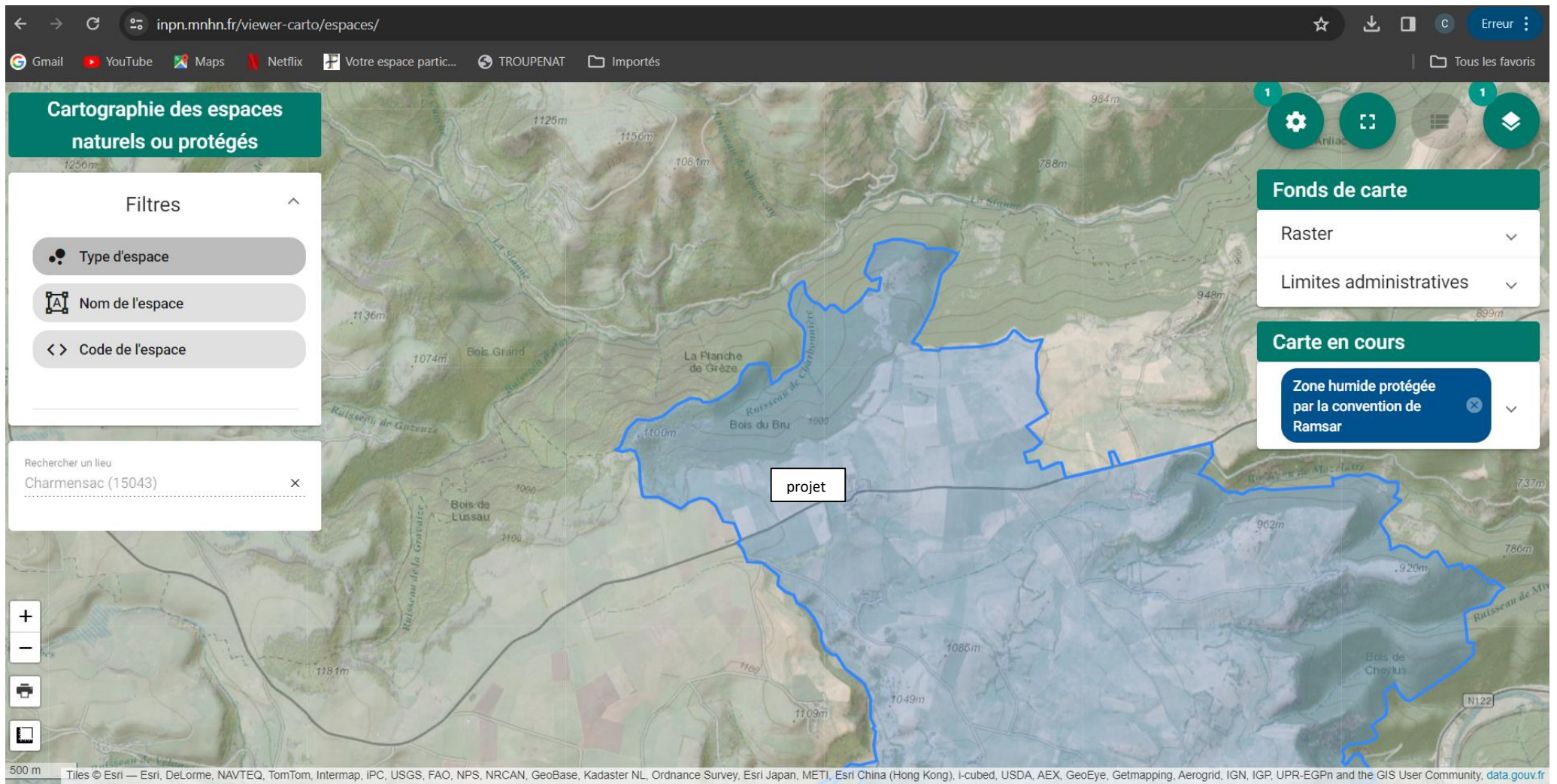
Carte des réserves biologiques et des réserves naturelles



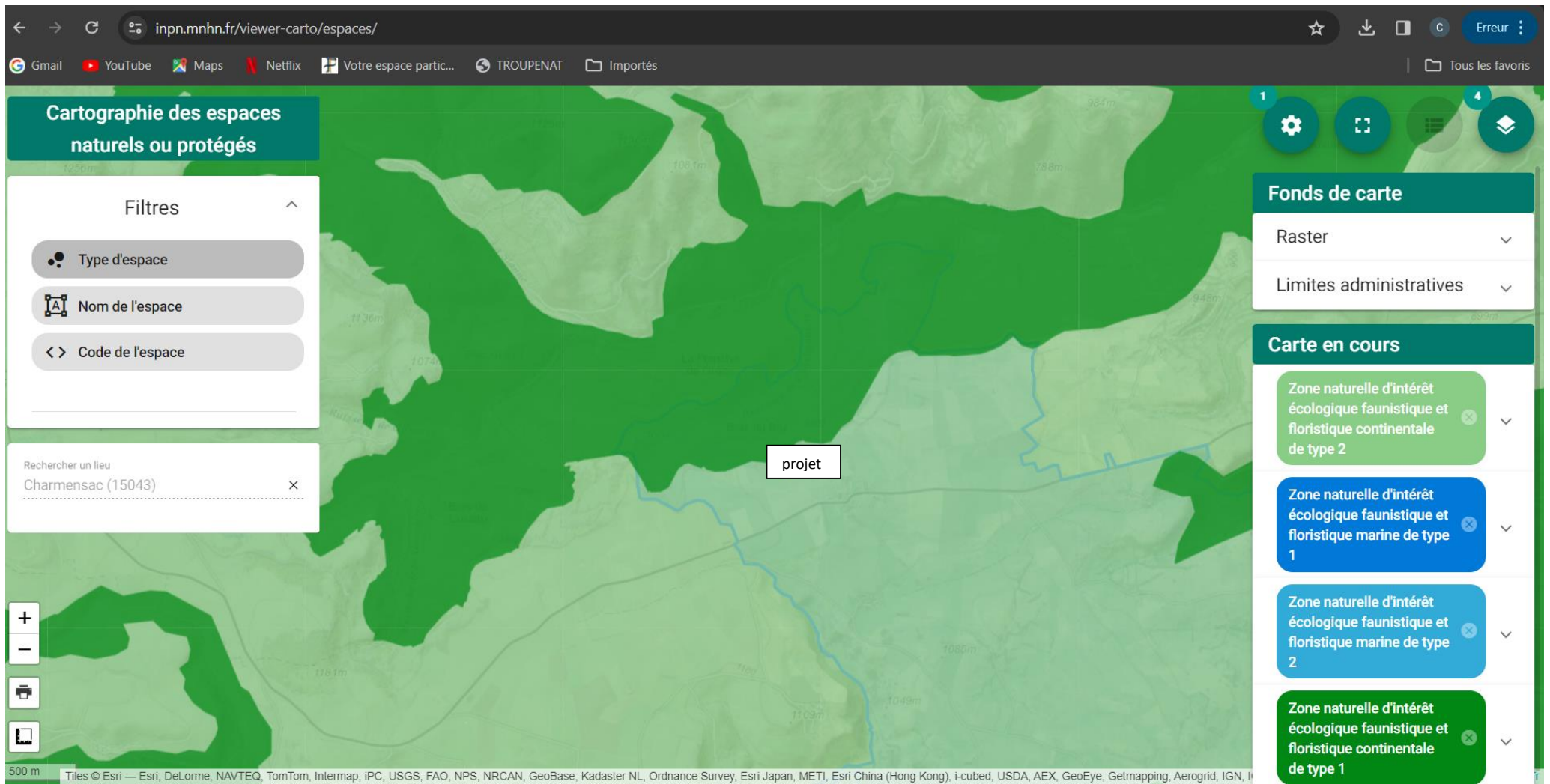
Carte des parcs nationaux, des parcs naturels marins et des parcs naturels régionaux



Carte des sites inscrits



Carte des zones humides



Carte des zones naturelles d'intérêt écologique, faunistique et floristique, de type I ou II (ZNIEFF)