




Projet Label Bas Carbone Forêt communale des Allues (73)

Vue aérienne IGN OrthoHR 2022
Trouée 8

1:2 500

-  Parcelles cadastrales
-  Parcelles forestières
-  Emprise du projet LBC

0 50 100 m



Agence Savoie Mont-Blanc, 09/01/24, SL (UP études)

1198

1447

1259

1172

1174

0626

1179

8

0934

1176

50

1288

1287