

Etude d'impact (2789OMB007) – 1 Méga

LALLIAS Etienne– EI ETIENNE LALLIAS

Projet : Installation de 128 abris agricoles à toiture photovoltaïque pour une production globale de 1 Méga



SERVICE ADMINISTRATIF TRIANGLE ELEVAGE

Mme GALL Marjorie
02.54.73.07.08
m.gall@le-triangle.fr



TRIANGLE
ÉLEVAGE



TRIANGLE ÉLEVAGE

Le Langault
41160 Saint-Hilaire-la-Gravelle
Tél : +33 (0)2 54 73 07 07

www.le-triangle.fr



Avant, insertion paysagère vue proche.

Après, insertion paysagère vue proche.



SERVICE ADMINISTRATIF TRIANGLE ELEVAGE

Mme GALL Marjorie

02.54.73.07.08

m.gall@le-triangle.fr



Avant, insertion paysagère vue lointaine.

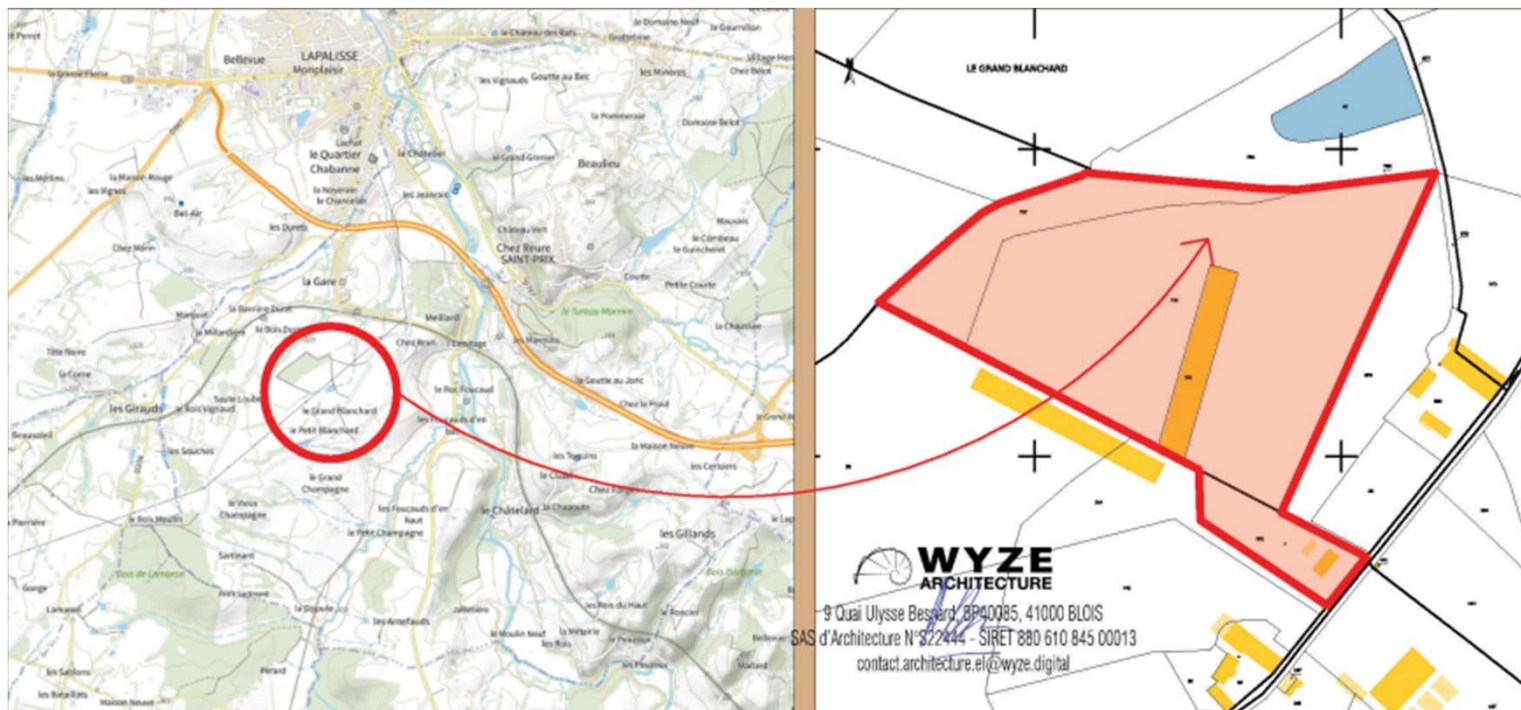
Après, insertion paysagère vue lointaine.



SERVICE ADMINISTRATIF TRIANGLE ELEVAGE

Mme GALL Marjorie
02.54.73.07.08
m.gall@le-triangle.fr

PLAN DE SITUATION - COMMUNE



SERVICE ADMINISTRATIF TRIANGLE ÉLEVAGE

Mme GALL Marjorie
02.54.73.07.08
m.gall@le-triangle.fr



PLAN EXISTANT + PARCELLES

cadastre.gouv.fr

Informations littérales relatives à 4 parcelles sur la commune : SAINT-PRIX (03).

Références de la parcelle 000 A 581

Référence cadastrale de la parcelle	000 A 581
Contenance cadastrale	3 698 mètres carrés
Adresse	14 CHE DES BLANCHARDS 03120 SAINT-PRIX

Références de la parcelle 000 A 788

Référence cadastrale de la parcelle	000 A 788
Contenance cadastrale	35 707 mètres carrés
Adresse	LE GRAND BLANCHARD 03120 SAINT-PRIX

Références de la parcelle 000 A 787

Référence cadastrale de la parcelle	000 A 787
Contenance cadastrale	7 160 mètres carrés
Adresse	LE GRAND BLANCHARD 03120 SAINT-PRIX

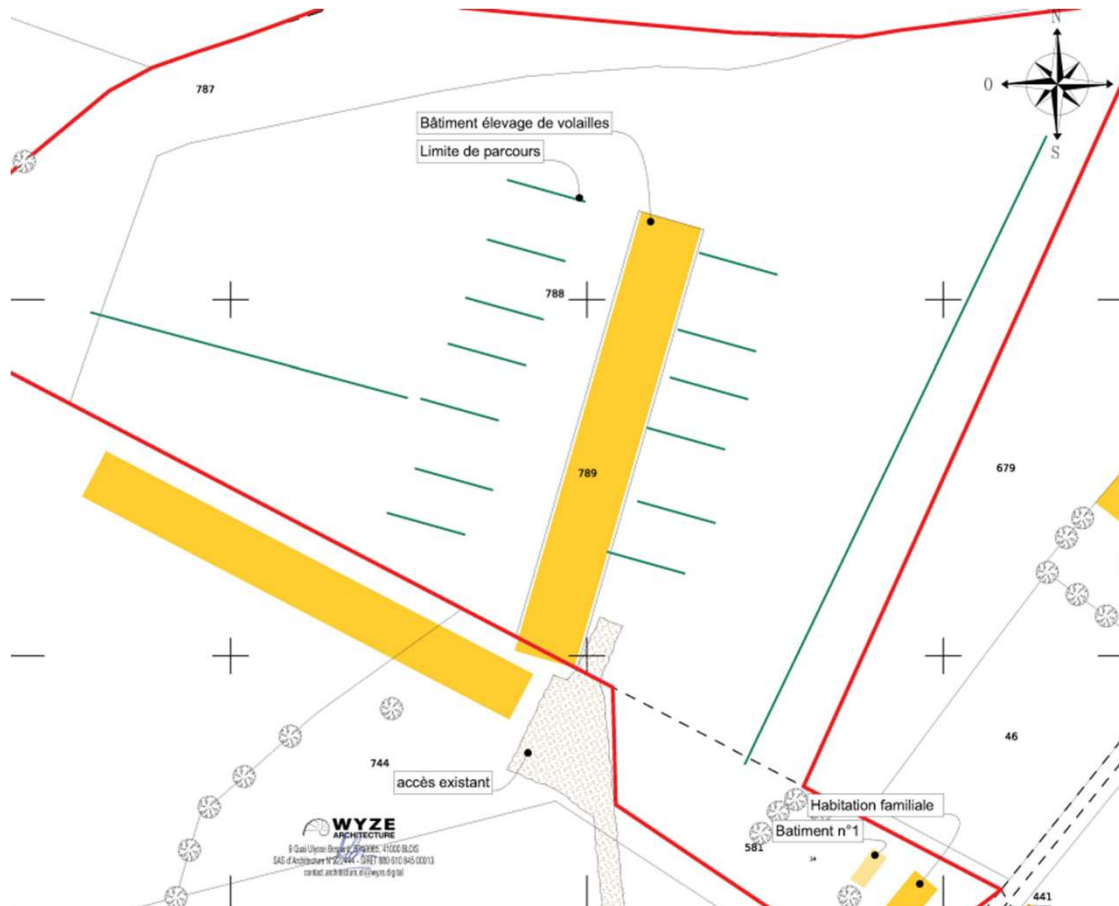
Références de la parcelle 000 A 789

Référence cadastrale de la parcelle	000 A 789
Contenance cadastrale	2 400 mètres carrés
Adresse	LE GRAND BLANCHARD 03120 SAINT-PRIX

Service de la Documentation Nationale du Cadastre
82, rue du Maréchal Lyautey - 78163 Saint-Germain-en-Laye Cedex
SIRET 16000001400011

©2022 Direction Générale des Finances Publiques

Informations sur la feuille éditée par internet le 18/09/2023 (fuseau horaire de Paris)



SERVICE ADMINISTRATIF TRIANGLE ELEVAGE

Mme GALL Marjorie

02.54.73.07.08

m.gall@le-triangle.fr



TRIANGLE
ÉLEVAGE

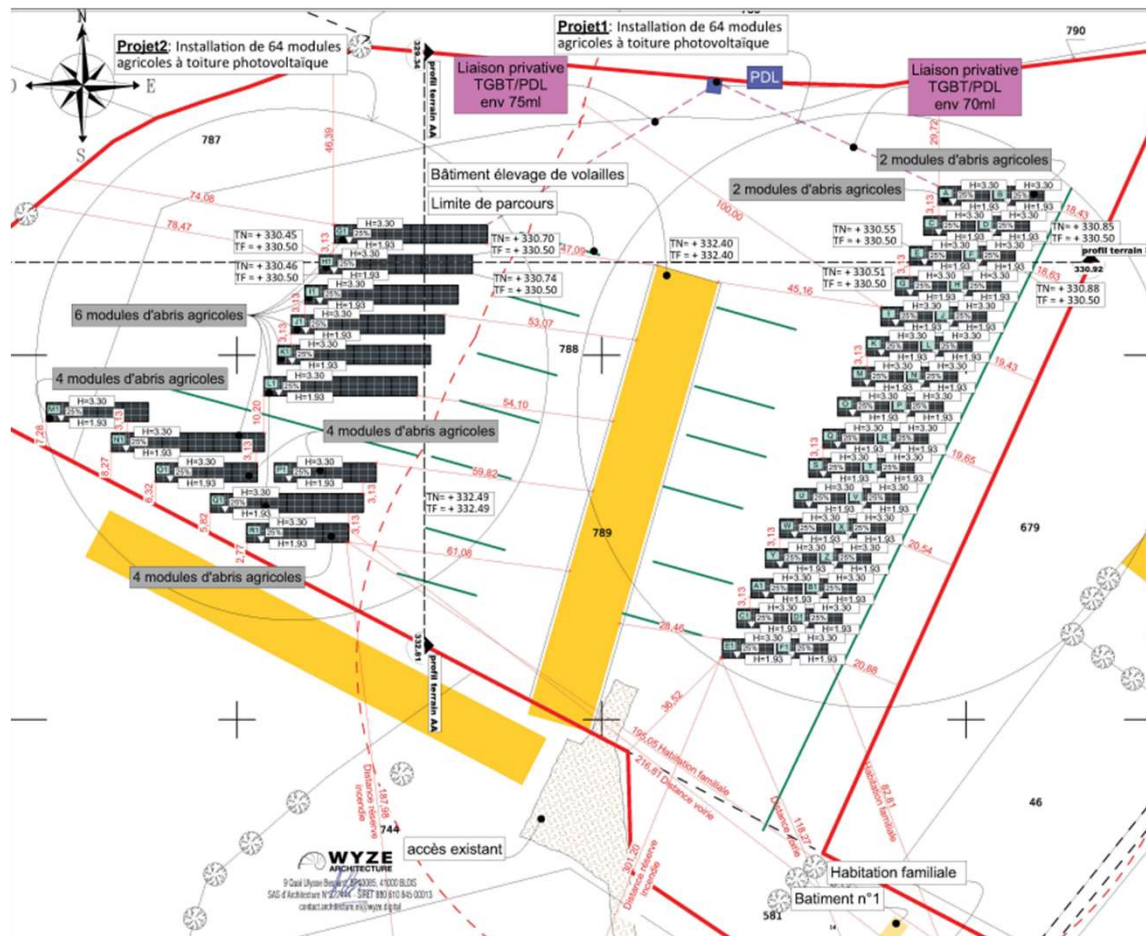


TRIANGLE ÉLEVAGE

Le Langault
41160 Saint-Hilaire-la-Gravelle
Tél : +33 (0)2 54 73 07 07

www.le-triangle.fr

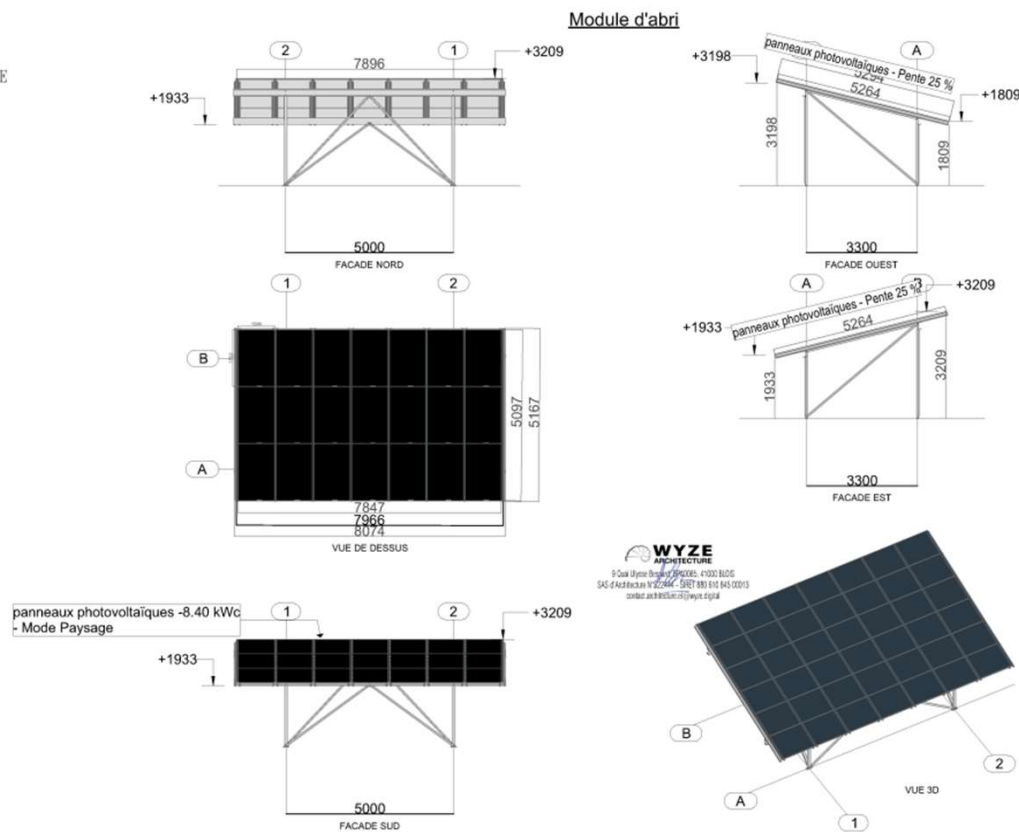
PLAN DE MASSE



SERVICE ADMINISTRATIF TRIANGLE ELEVAGE

Mme GALL Marjorie
02.54.73.07.08
m.gall@le-triangle.fr

PLAN DE COUPE



SERVICE ADMINISTRATIF TRIANGLE ELEVAGE

Mme GALL Marjorie
02.54.73.07.08
m.gall@le-triangle.fr

ANNEXE CERFA – ZONAGE DE POLITIQUE PUBLIQUE

VOTRE COMMUNE APPARTIENT À :

Département Allier

MA COMMUNE EST COUVERTE PAR :

Zone d'étude Saint-Prix (commune (2023)), comparée avec France

CHIFFRES CLÉS - QUELS ZONAGES DE RATTACHEMENT POUR UNE COMMUNE ?

Quelques zonages de rattachement

Indicateurs	Saint-Prix
AFR - Aide à finalité régionale (2022-2027) : Type d'aide	Non éligible
Loi Littoral	Hors loi Littoral
Massifs - Communes concernées	Zone de massif
Montagne - zonage agriculture	Hors zone de montagne (agriculture)
Montagne - zonage urbanisme	Hors zone de montagne (urbanisme)
PN - Parcs nationaux	Hors parc national
PNR - Parcs naturels régionaux	Hors PNR
QPV - Quartiers prioritaires de la politique de la ville	Hors Politique de la ville
ZRR - Zone de revitalisation rurale	Classée en ZRR

Source : DGCL, 2022-2027 + DGALN - SIDAUH, loi littoral du 3 janvier 1986 + ANCT, décret du 16 janvier 2004, modifié par le décret du 8 septembre 2016 + Ministère de l'Agriculture, arrêtés établis entre le 26 juin 1961 et le 30 mars 2021 + DGAN-SIDAUH, loi n° 85-30 du 9 janvier 1985 + OFB, 23/06/2021 + Décrets portant création des 58 parcs naturels régionaux existants en date du 19/12/22 + ANCT - ONPV, 14/09/2015 + DGCL

SERVICE ADMINISTRATIF TRIANGLE ELEVAGE

Mme GALL Marjorie
02.54.73.07.08
m.gall@le-triangle.fr



**TRIANGLE
ÉLEVAGE**



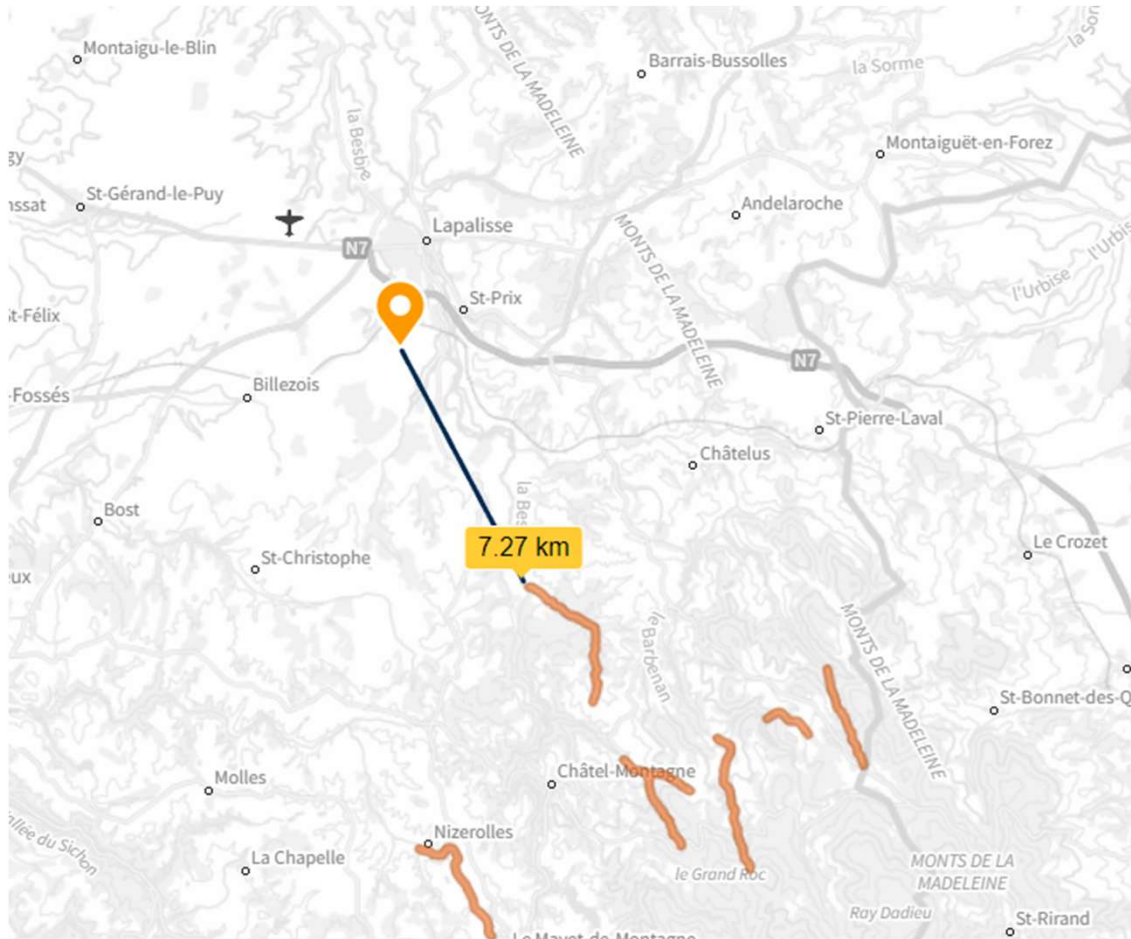
TRIANGLE ÉLEVAGE

Le Langault
41160 Saint-Hilaire-la-Gravelle
Tél : +33 (0)2 54 73 07 07

www.le-triangle.fr

ANNEXE CERFA - BIOTOPE

La première zone de biotope
se situe à 7,27 km du projet
Référéncé : FR3800991
Nommé : Ecrevisse à pieds
blanc et espèces
patrimoniales associées



SERVICE ADMINISTRATIF TRIANGLE ELEVAGE

Mme GALL Marjorie
02.54.73.07.08
m.gall@le-triangle.fr



**TRIANGLE
ÉLEVAGE**

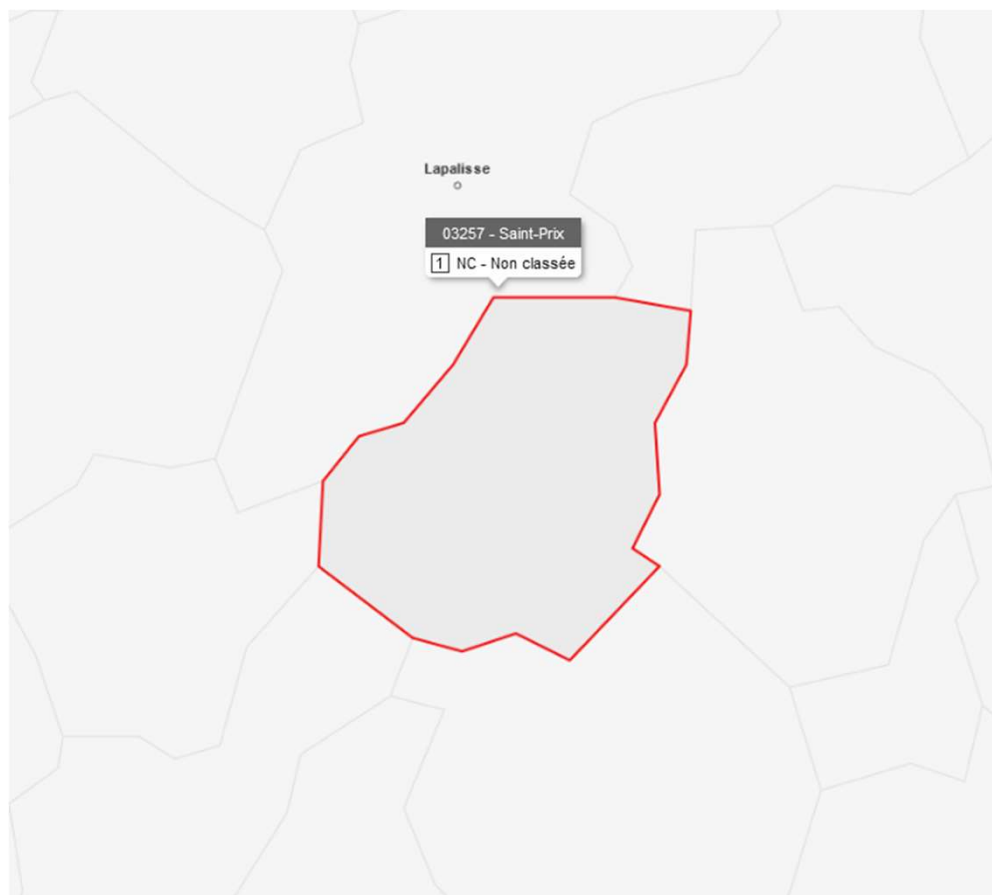


TRIANGLE ÉLEVAGE

Le Langault
41160 Saint-Hilaire-la-Gravelle
Tél : +33 (0)2 54 73 07 07

www.le-triangle.fr

ANNEXE CERFA - LITTORAL



SERVICE ADMINISTRATIF TRIANGLE ELEVAGE

Mme GALL Marjorie
02.54.73.07.08
m.gall@le-triangle.fr



**TRIANGLE
ÉLEVAGE**



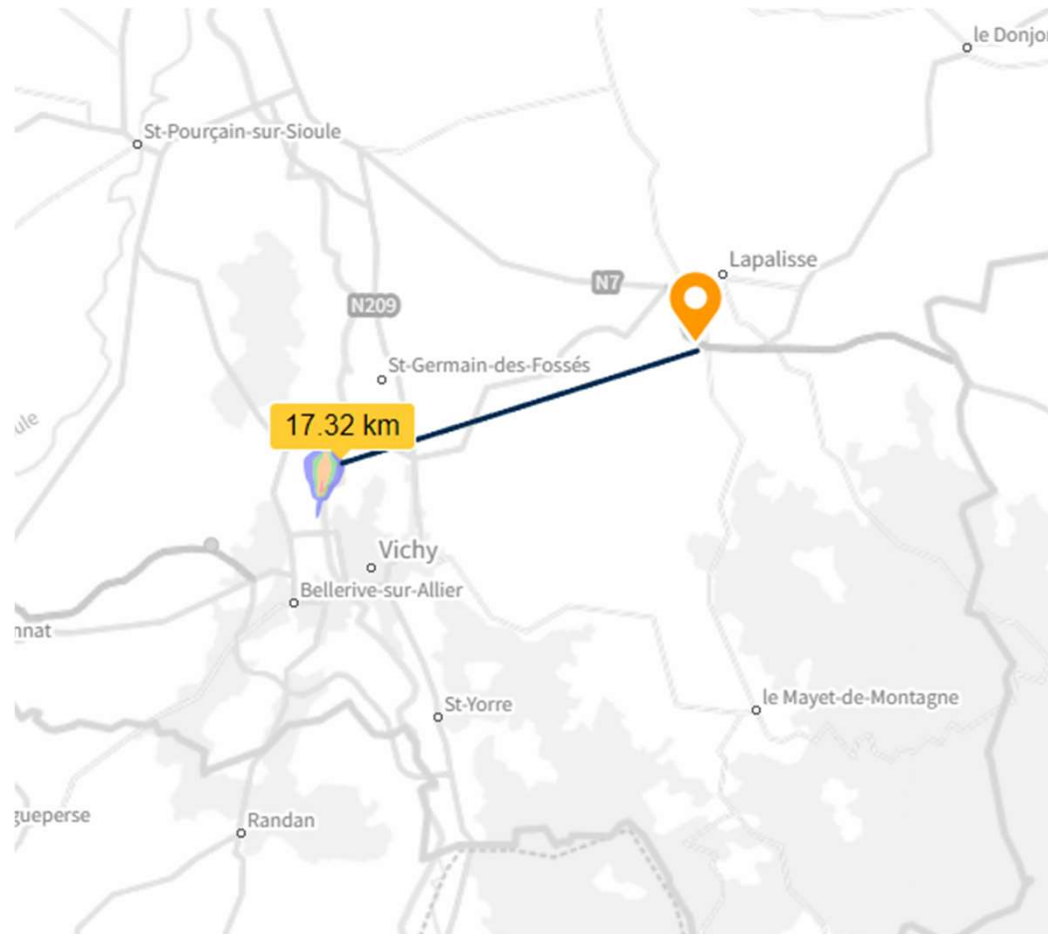
TRIANGLE ÉLEVAGE

Le Langault
41160 Saint-Hilaire-la-Gravelle
Tél : +33 (0)2 54 73 07 07

www.le-triangle.fr

ANNEXE CERFA - PEB

La première zone de PEB se situe
à 17,32 km du projet



SERVICE ADMINISTRATIF TRIANGLE ELEVAGE

Mme GALL Marjorie
02.54.73.07.08
m.gall@le-triangle.fr



**TRIANGLE
ÉLEVAGE**

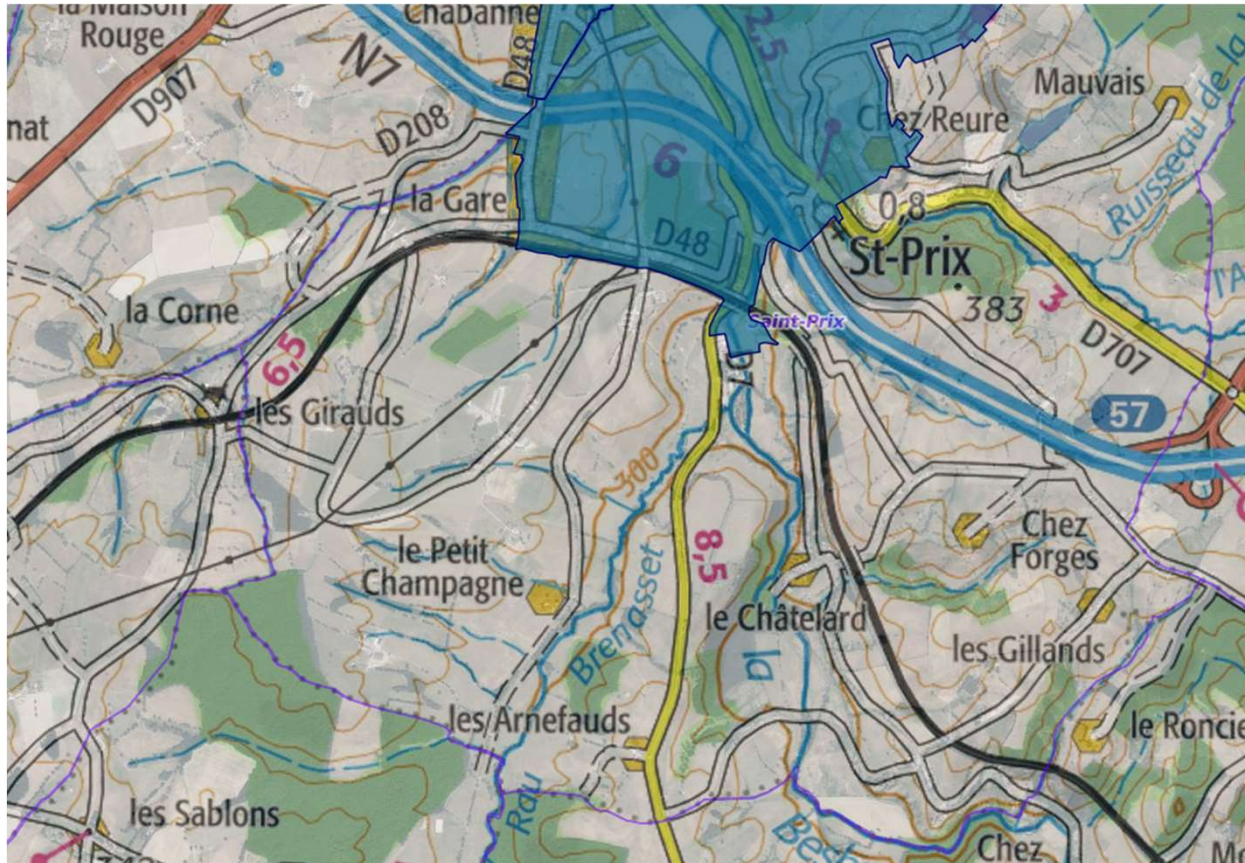


TRIANGLE ÉLEVAGE

Le Langault
41160 Saint-Hilaire-la-Gravelle
Tél : +33 (0)2 54 73 07 07

www.le-triangle.fr

ANNEXE CERFA - PATRIMOINE



SERVICE ADMINISTRATIF TRIANGLE ELEVAGE

Mme GALL Marjorie
02.54.73.07.08
m.gall@le-triangle.fr



**TRIANGLE
ÉLEVAGE**

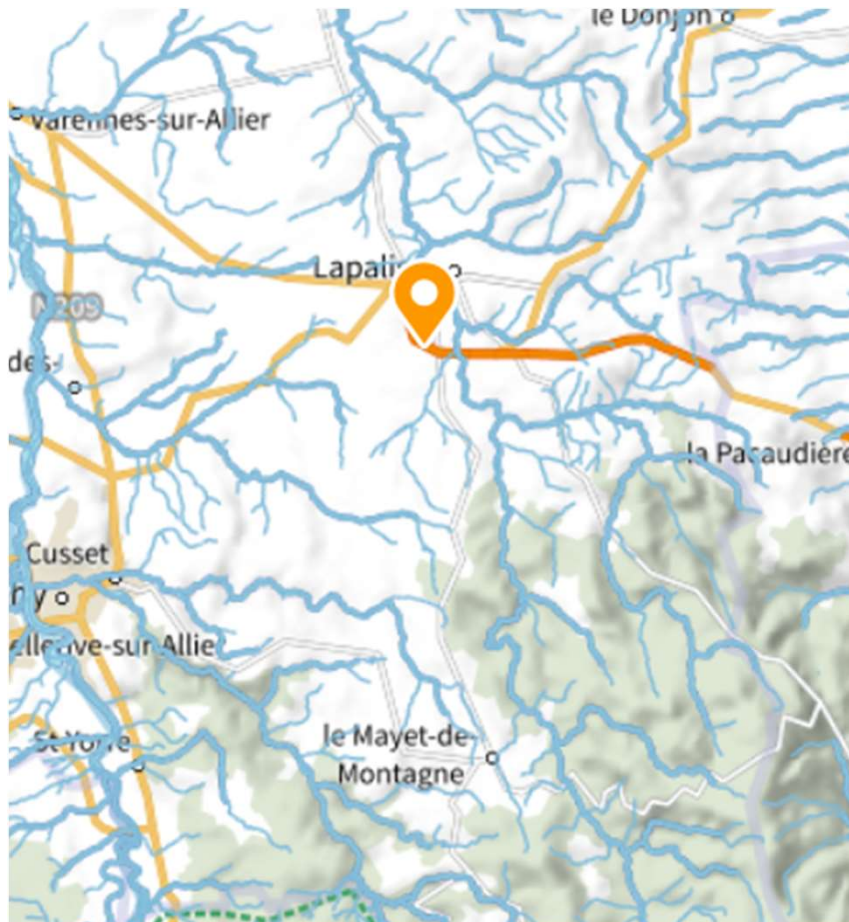


TRIANGLE ÉLEVAGE

Le Langault
41160 Saint-Hilaire-la-Gravelle
Tél : +33 (0)2 54 73 07 07

12 www.le-triangle.fr

ANNEXE CERFA – HUMIDITE



SERVICE ADMINISTRATIF TRIANGLE ELEVAGE

Mme GALL Marjorie
02.54.73.07.08
m.gall@le-triangle.fr



**TRIANGLE
ÉLEVAGE**



TRIANGLE ÉLEVAGE

Le Langault
41160 Saint-Hilaire-la-Gravelle
Tél : +33 (0)2 54 73 07 07

www.le-triangle.fr

Risques naturels identifiés (4)

Risques technologiques identifiés (1)

ANNEXE CERFA – GEORISQUES

Risques naturels identifiés : 4

**INONDATION**à mon adresse : **PAS DE RISQUE CONNU**sur ma commune : **EXISTANT**[Accéder aux informations détaillées](#) →**SÉISME**à mon adresse : **FAIBLE**sur ma commune : **FAIBLE**[Accéder aux informations détaillées](#) →**RETRAIT
GONFLEMENT DES
ARGILES**à mon adresse : **MODÉRÉ**sur ma commune : **MODÉRÉ**[Accéder aux informations détaillées](#) →**RADON**à mon adresse : **IMPORTANT**sur ma commune : **IMPORTANT**[Accéder aux informations détaillées](#) →

Risques naturels identifiés (4)

Risques technologiques identifiés (1)

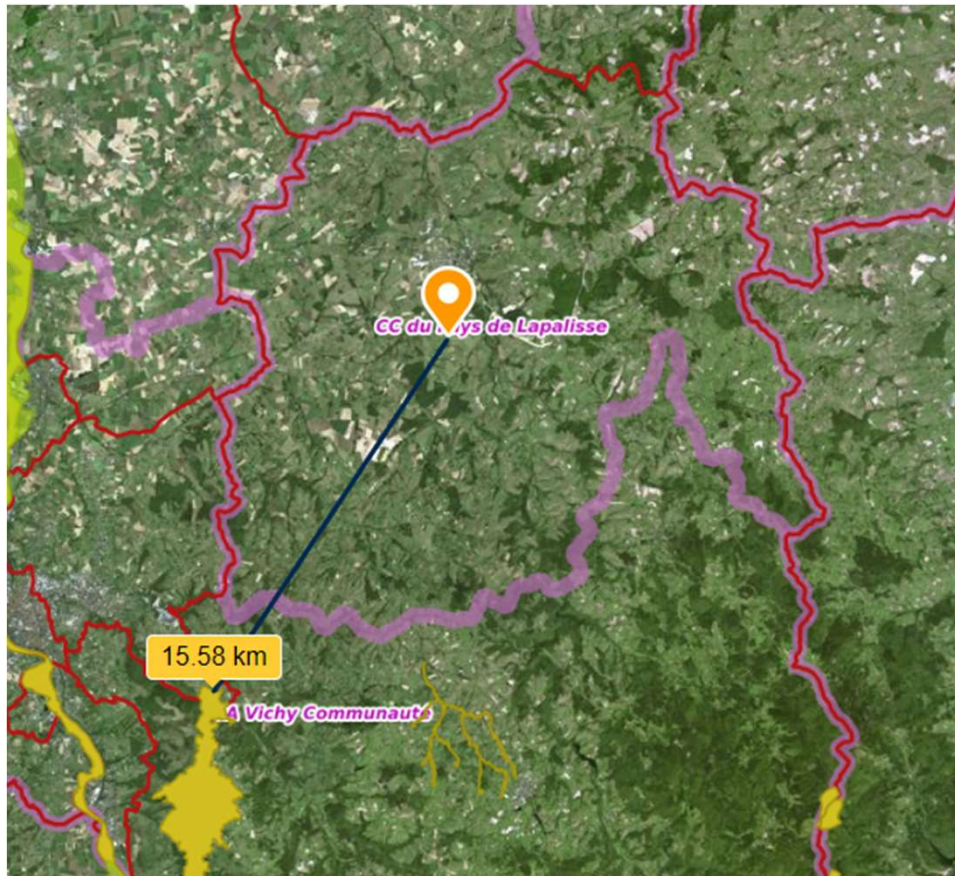
Risques technologiques identifiés : 1

**POLLUTION DES
SOLS**à mon adresse : **PAS DE RISQUE CONNU**sur ma commune : **CONCERNÉ**[Accéder aux informations détaillées](#) →

SERVICE ADMINISTRATIF TRIANGLE ELEVAGE

Mme GALL Marjorie
02.54.73.07.08
m.gall@le-triangle.fr

ANNEXE CERFA – NATURA2000



La première zone de Natura 2000 se situe à 15,58 km du projet
Référéncée : FR8302005
Nommé : Gites à chauves-souris, contreforts et montagne bourbonnaise

SERVICE ADMINISTRATIF TRIANGLE ELEVAGE

Mme GALL Marjorie
02.54.73.07.08
m.gall@le-triangle.fr



TRIANGLE
ÉLEVAGE



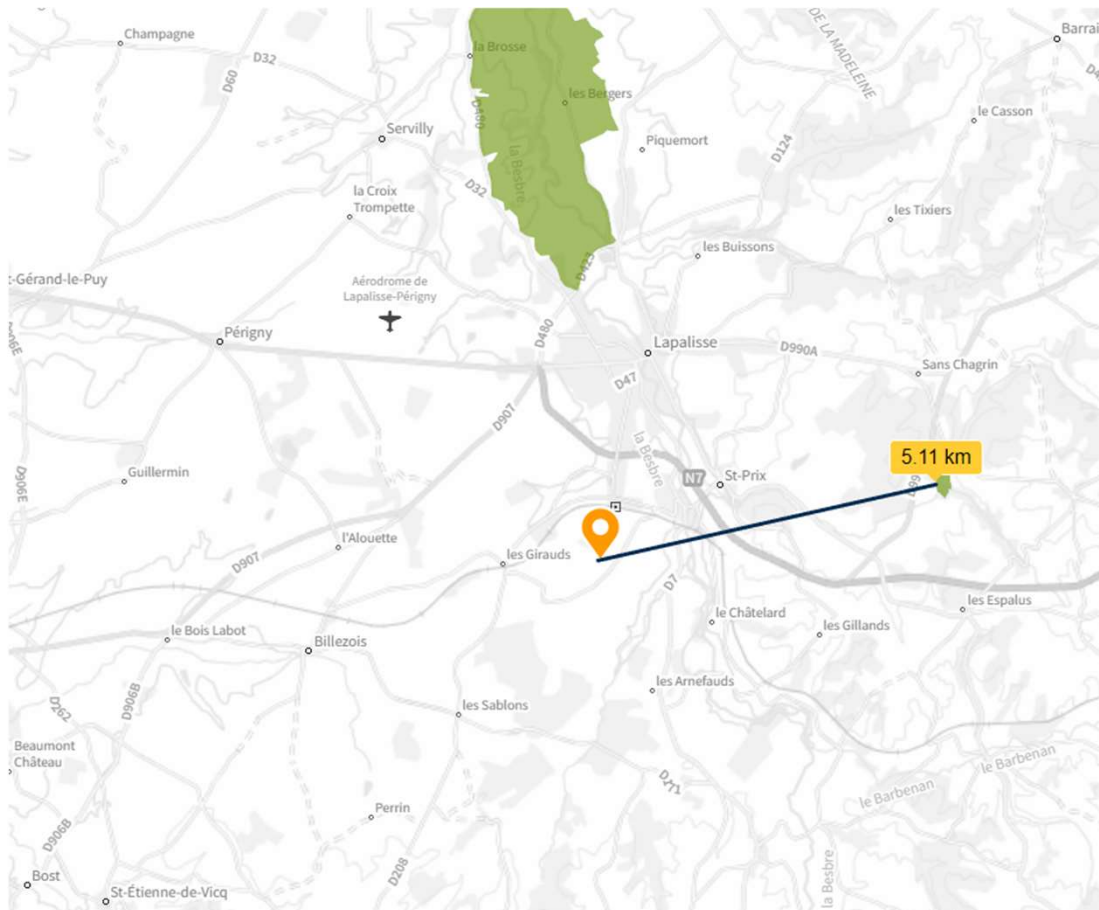
TRIANGLE ÉLEVAGE

Le Langault
41160 Saint-Hilaire-la-Gravelle
Tél : +33 (0)2 54 73 07 07

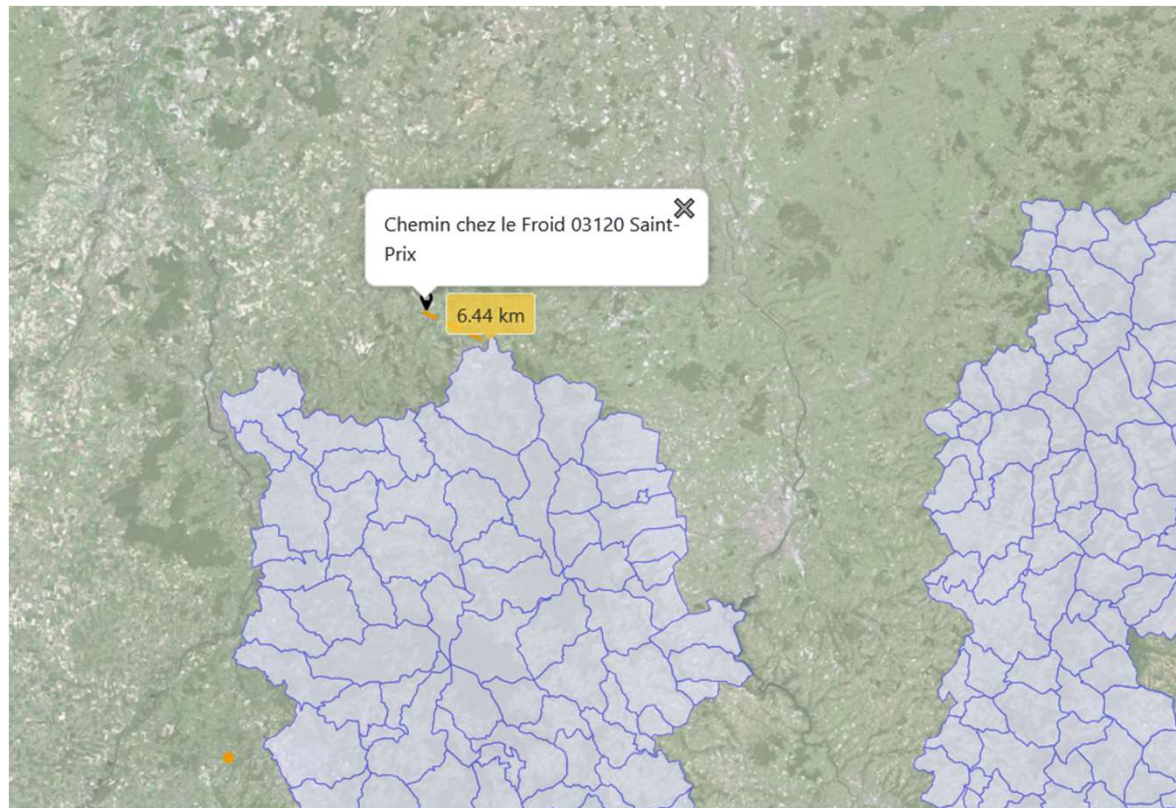
15 www.le-triangle.fr

ANNEXE CERFA – ZNIEFF

La première zone de ZNIEFF se situe à 5,11 km du projet
Référéncée : 830020035
Nommé : « Etang de la gaudiniere »



ANNEXE CERFA – LOI MONTAGNE



La première zone de LOI
MONTAGNE
se situe à 6,44 km

SERVICE ADMINISTRATIF TRIANGLE ELEVAGE

Mme GALL Marjorie
02.54.73.07.08
m.gall@le-triangle.fr



**TRIANGLE
ÉLEVAGE**

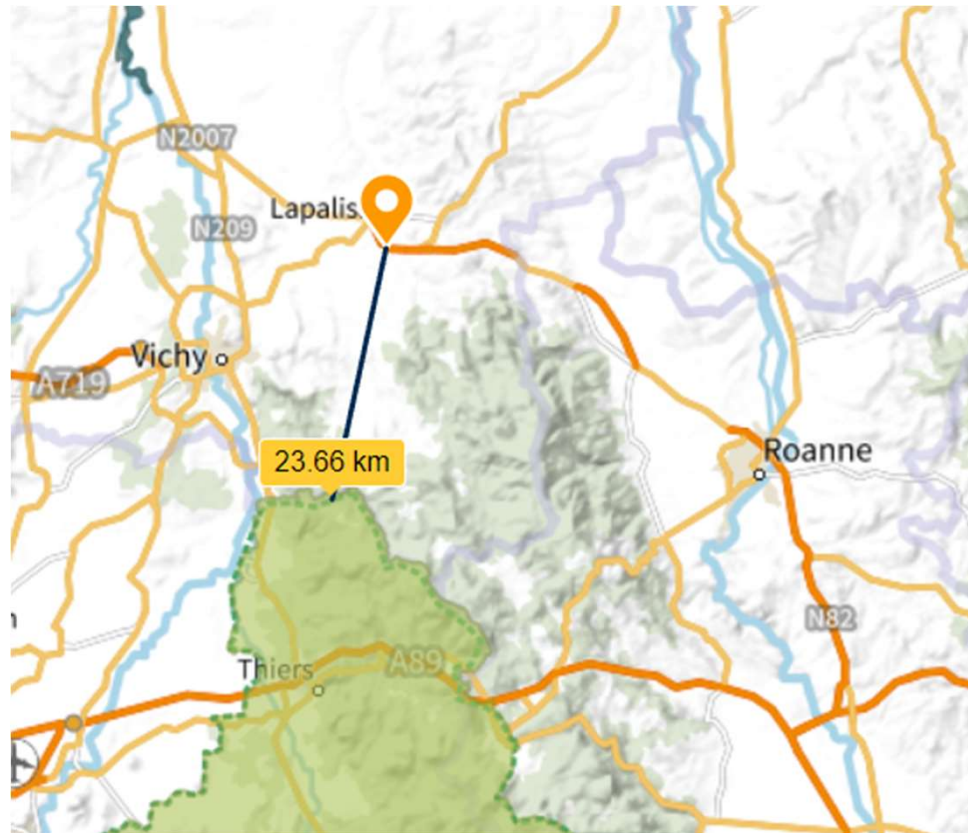


TRIANGLE ÉLEVAGE

Le Langault
41160 Saint-Hilaire-la-Gravelle
Tél : +33 (0)2 54 73 07 07

www.le-triangle.fr

ANNEXE CERFA – PARCS



Le premier parc se situe à 23,66
km du projet
Référéncée : FR8000019
Nommé : Livradois-Forez

SERVICE ADMINISTRATIF TRIANGLE ELEVAGE

Mme GALL Marjorie
02.54.73.07.08
m.gall@le-triangle.fr



TRIANGLE
ÉLEVAGE

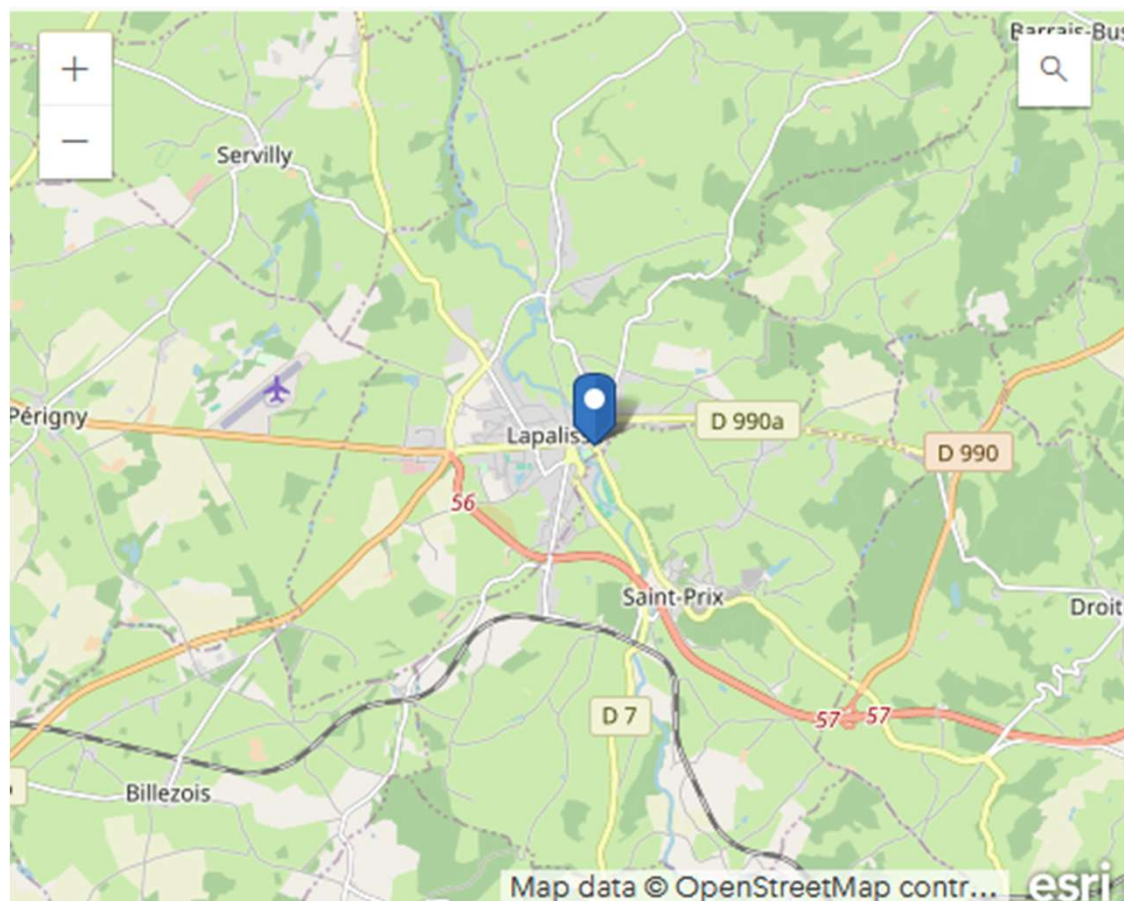


TRIANGLE ÉLEVAGE

Le Langault
41160 Saint-Hilaire-la-Gravelle
Tél : +33 (0)2 54 73 07 07

18 www.le-triangle.fr

ANNEXE CERFA – SOLS POLLUÉS



SERVICE ADMINISTRATIF TRIANGLE ELEVAGE

Mme GALL Marjorie
02.54.73.07.08
m.gall@le-triangle.fr



**TRIANGLE
ÉLEVAGE**



TRIANGLE ÉLEVAGE

Le Langault
41160 Saint-Hilaire-la-Gravelle
Tél : +33 (0)2 54 73 07 07

www.le-triangle.fr

ANNEXE CERFA – ZONAGE + PLU

geoportail-urbanisme

monflanquin, 47150

MONFLANQUIN (47175)

Parcelle BK 0444

[Fiche détaillée à la parcelle](#)

[Afficher la page territoire](#)

DOCUMENTS D'URBANISME

Parcelle couverte par le Plan Local d'Urbanisme Intercommunal (PLU) DES BASTIDES EN HAUT AGENAIS PERIGORD, dont la dernière procédure a été approuvée le 20/02/2020.

Zone à risque d'exposition au plomb

Zone classée A, Zone A = zone dédiée à l'activité agricole

Ensemble des pièces écrites

Téléchargez l'archive complète

Plus d'informations

Documents antérieurs

Certaines informations font l'objet de restrictions de visualisation et peuvent ne pas être affichées ici. Voir FAQ

PLAN DU SITE

- Accueil
- Présentation du GPU
- Historique des évolutions du GPU
- Cartographie
- Recherche avancée
- Connexion / Inscription
- Services

AIDE

- FAQ
- Manuels et Vidéos
- Formations
- Contacts et Liens utiles
- Assistance
- Glossaire

LÉgal

- Mentions Légales
- Conditions Générales d'Utilisation
- Cookies et statistiques
- Crédits
- RDP

SERVICE ADMINISTRATIF TRIANGLE ELEVAGE

Mme GALL Marjorie

02.54.73.07.08

m.gall@le-triangle.fr



**TRIANGLE
ÉLEVAGE**



TRIANGLE ÉLEVAGE

Le Langault
41160 Saint-Hilaire-la-Gravelle
Tél : +33 (0)2 54 73 07 07

20 www.le-triangle.fr