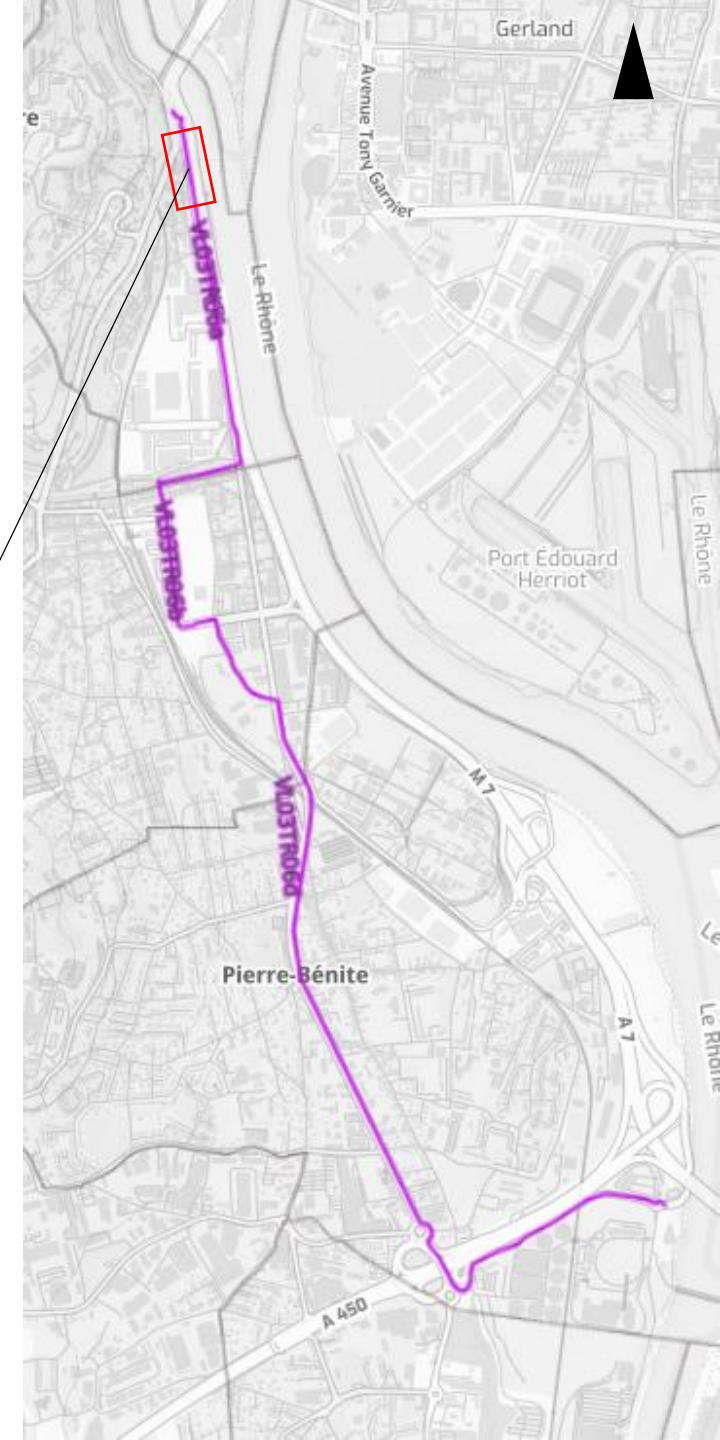
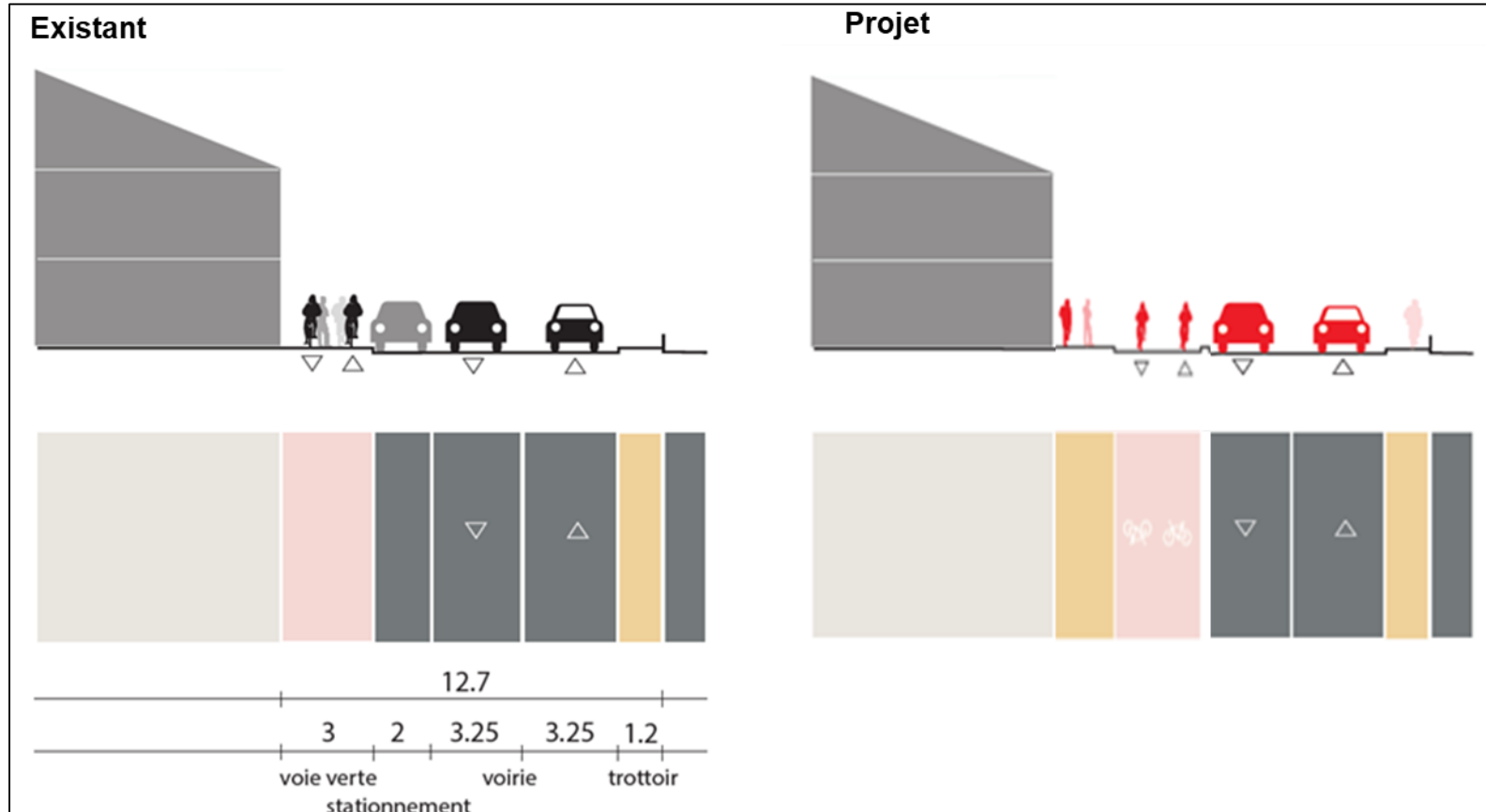


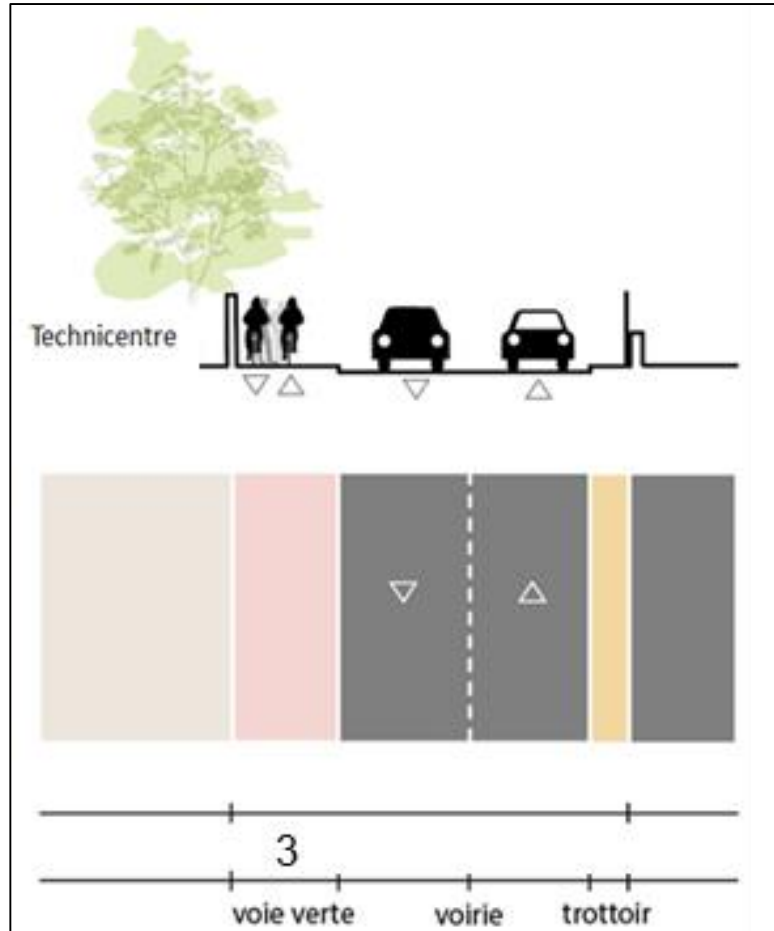
# Annexe 5 – Plan du projet

## Quai de la Libération

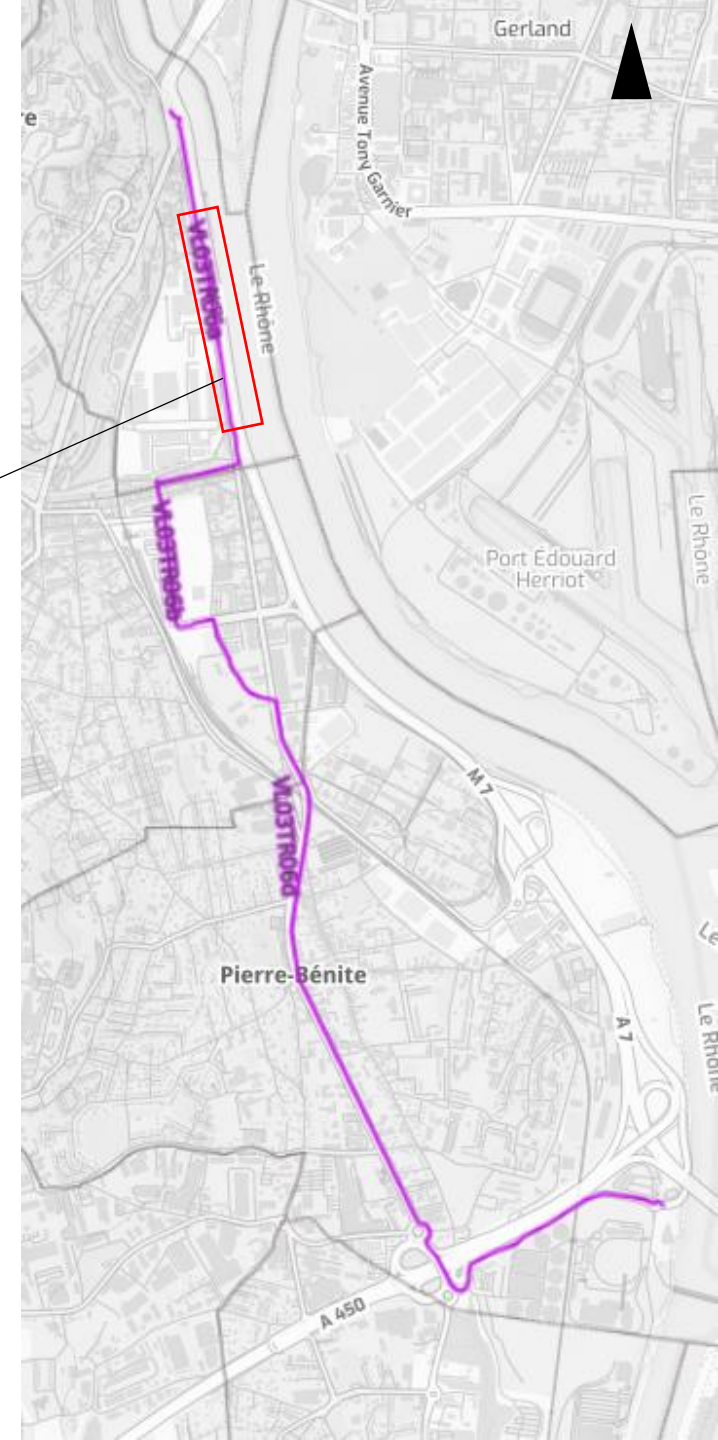


# Annexe 5 – Plan du projet

Quai P. Séward entre la rue C. Chardiny et la rue Péri

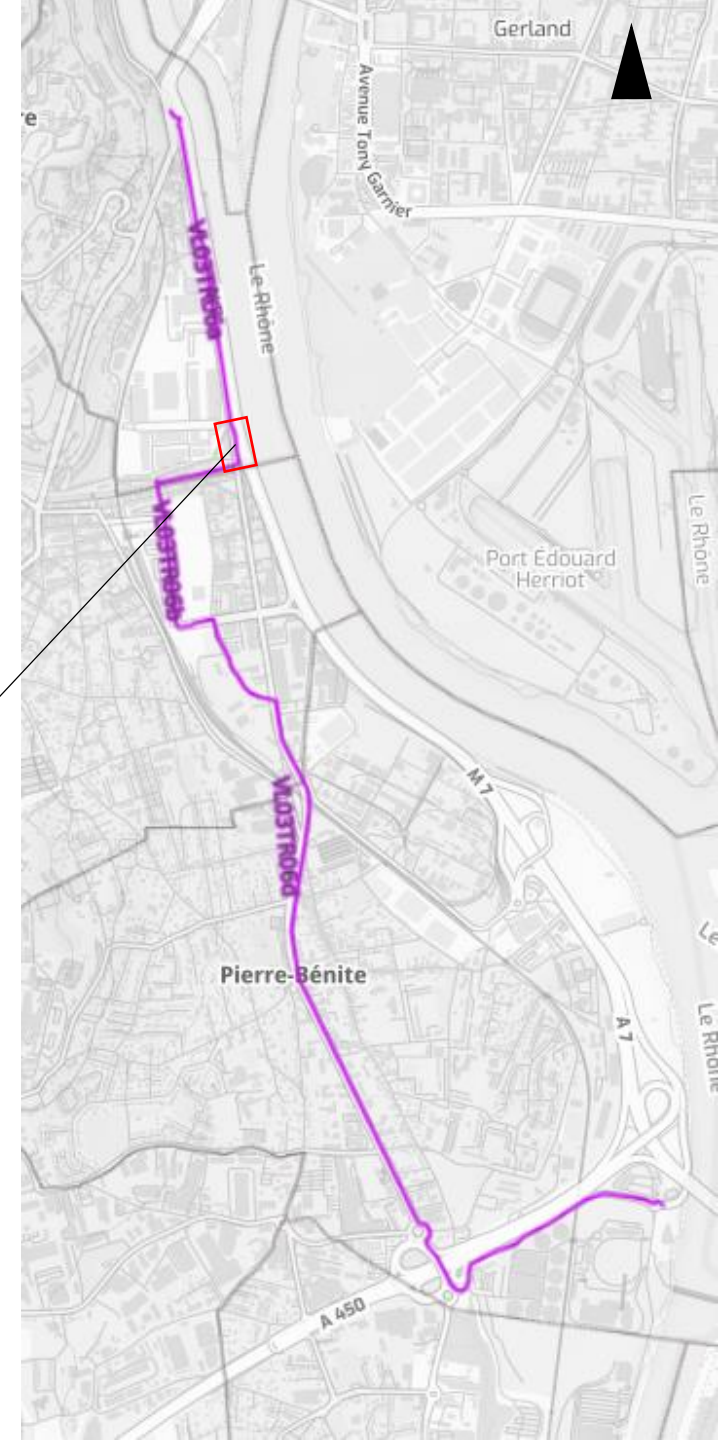
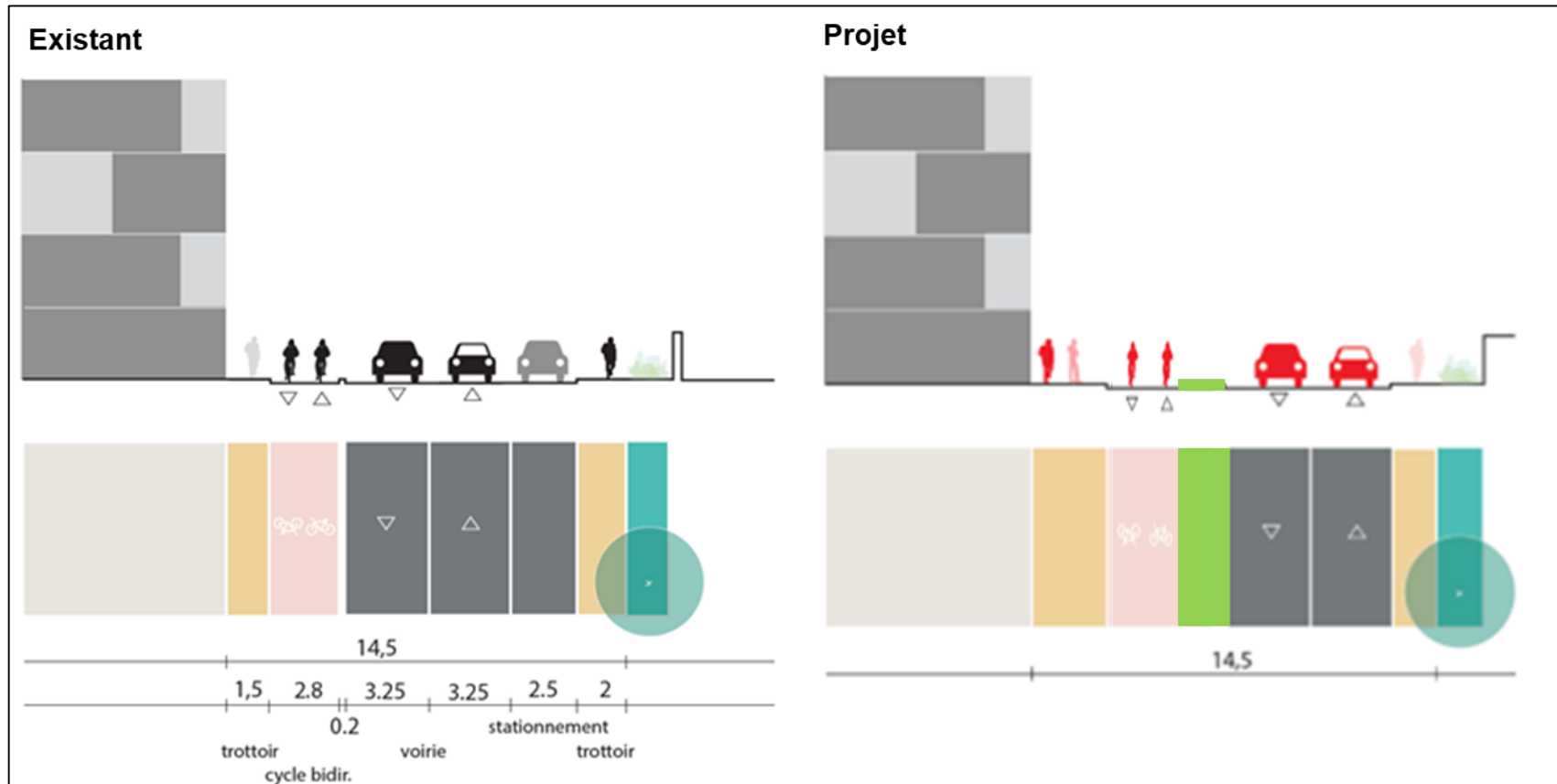


Maintien de l'existant avec amélioration ponctuelle de la voie verte



# Annexe 5 – Plan du projet

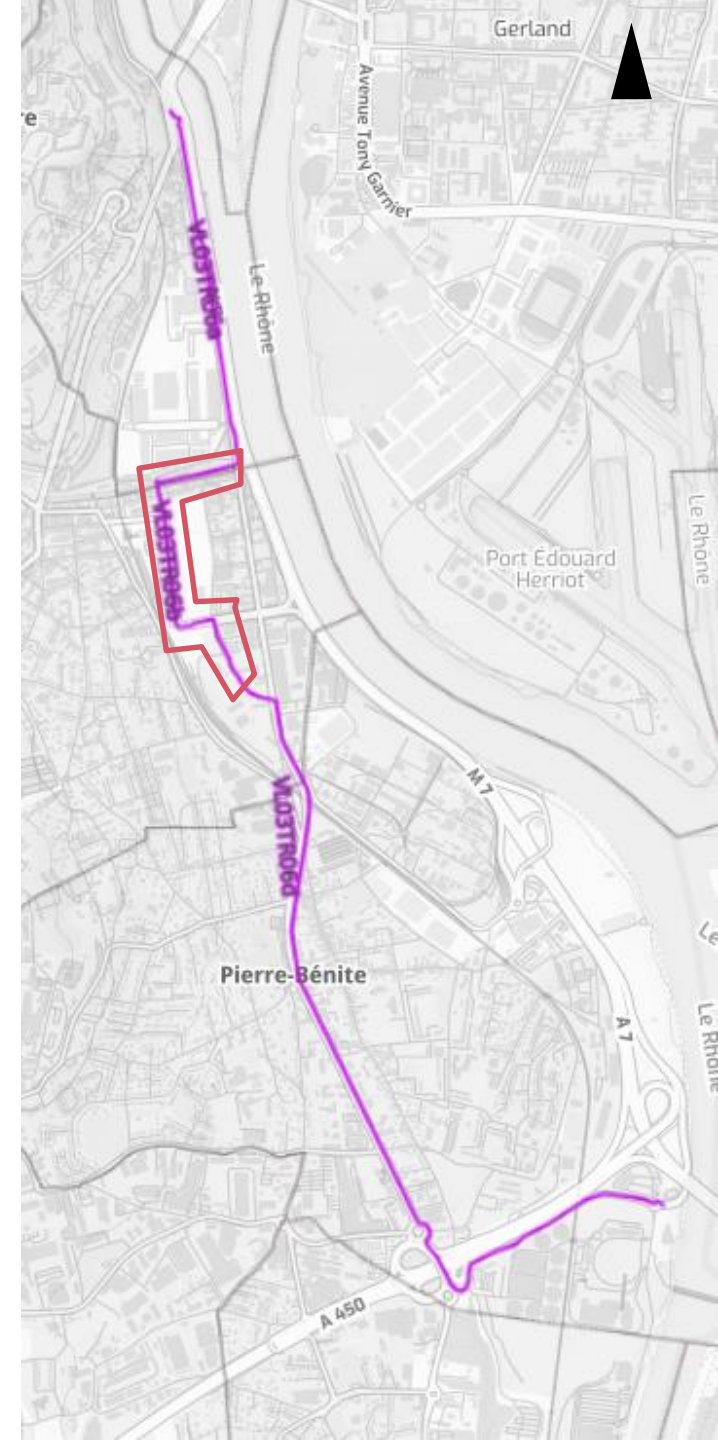
Quai P. Séward entre la rue Péri et la rue des Barbots



# Annexe 5 – Plan du projet

## ZAC La Saulaie

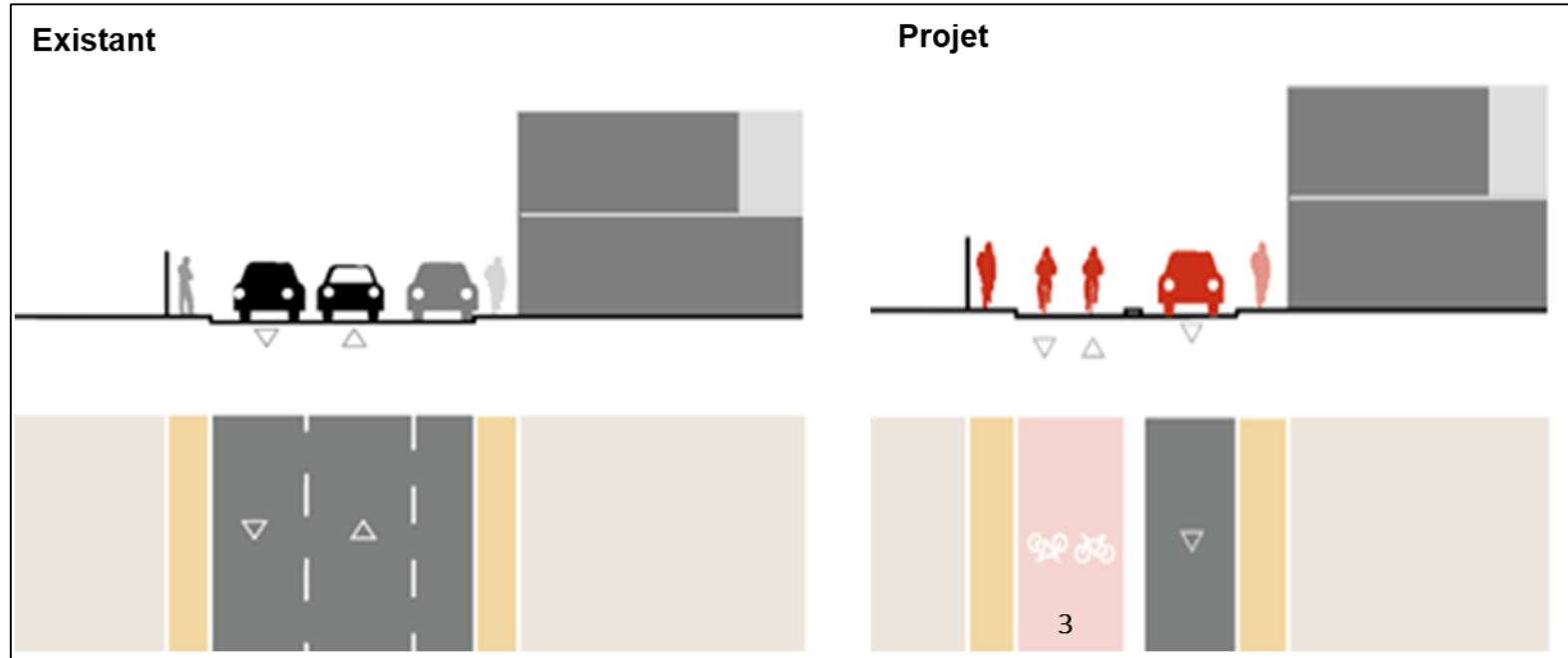
Secteur ayant déjà fait l'objet d'un examen au cas par cas et exonéré d'évaluation environnementale (voir annexe 9).





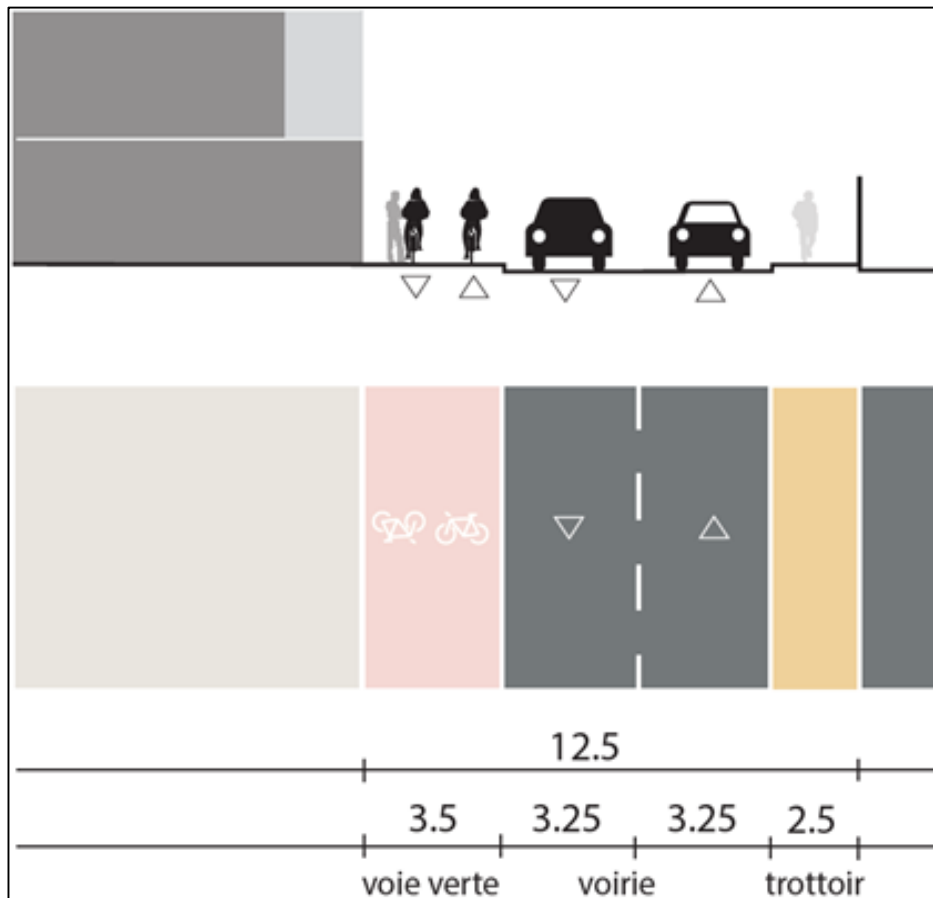
# Annexe 5 – Plan du projet

## Rue D. Crancé

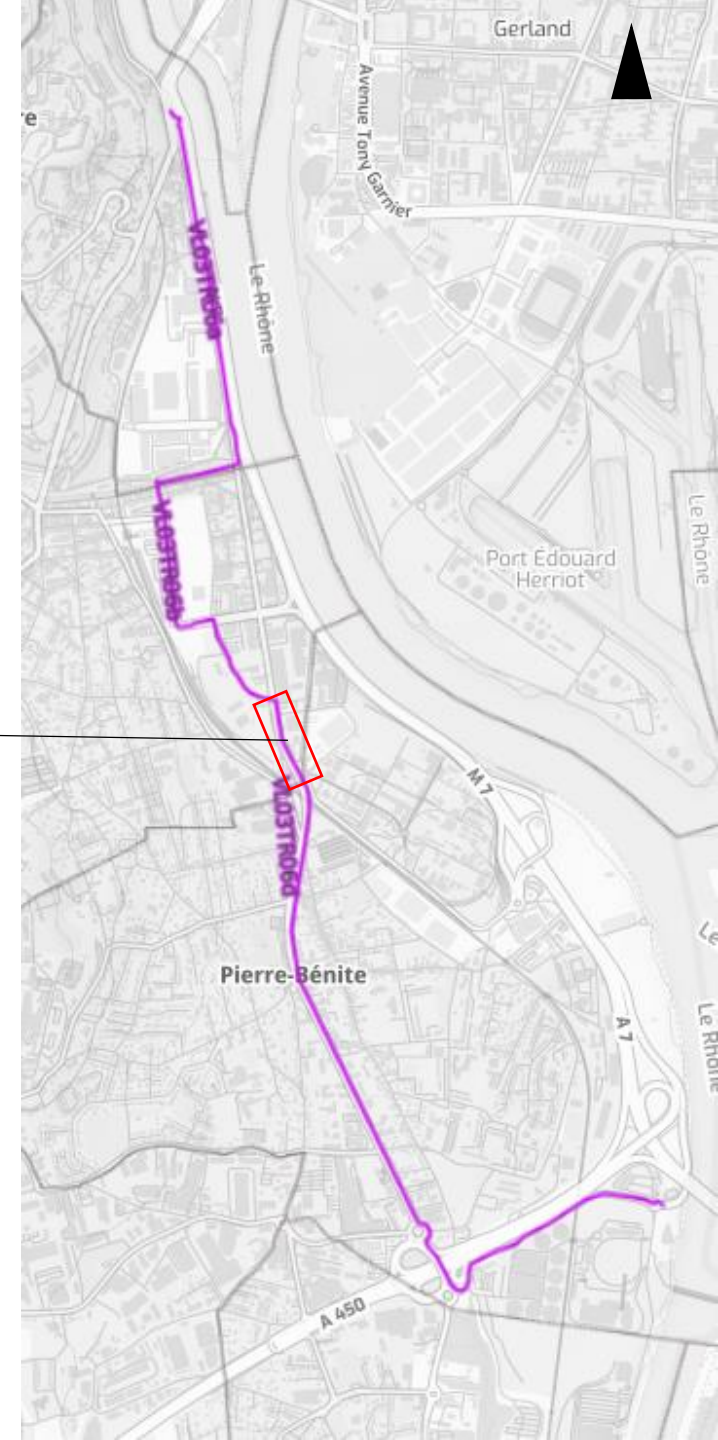


# Annexe 5 – Plan du projet

Avenue Jaurès entre la rue D. Crancé et le boulevard de l'Europe



Maintien de l'existant



# Annexe 5 – Plan du projet

## Boulevard de l'Europe entre l'avenue Jaurès et la rue Salengro

Existant conservé



Vue vers le Sud sur le pont



Vue vers le Nord



Voie verte  
**conservée**

Voie verte  
**conservée**

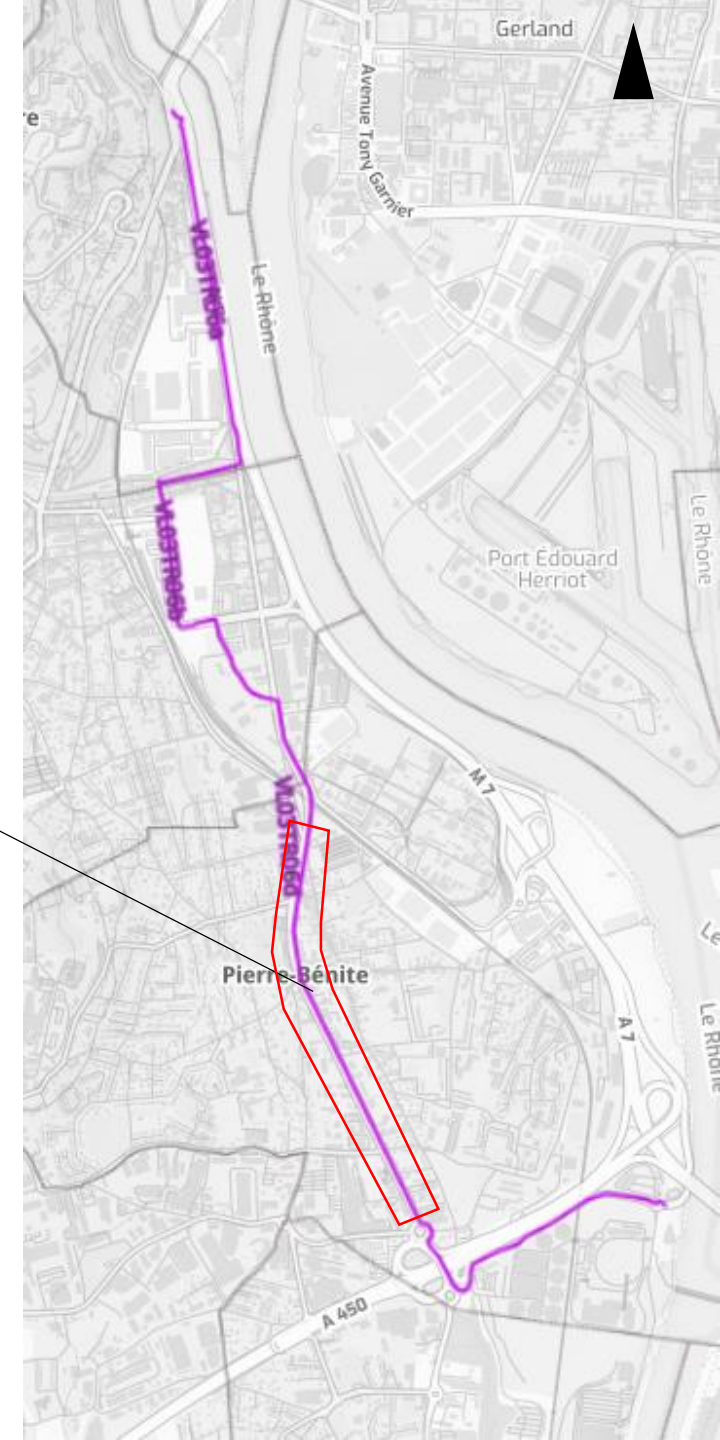
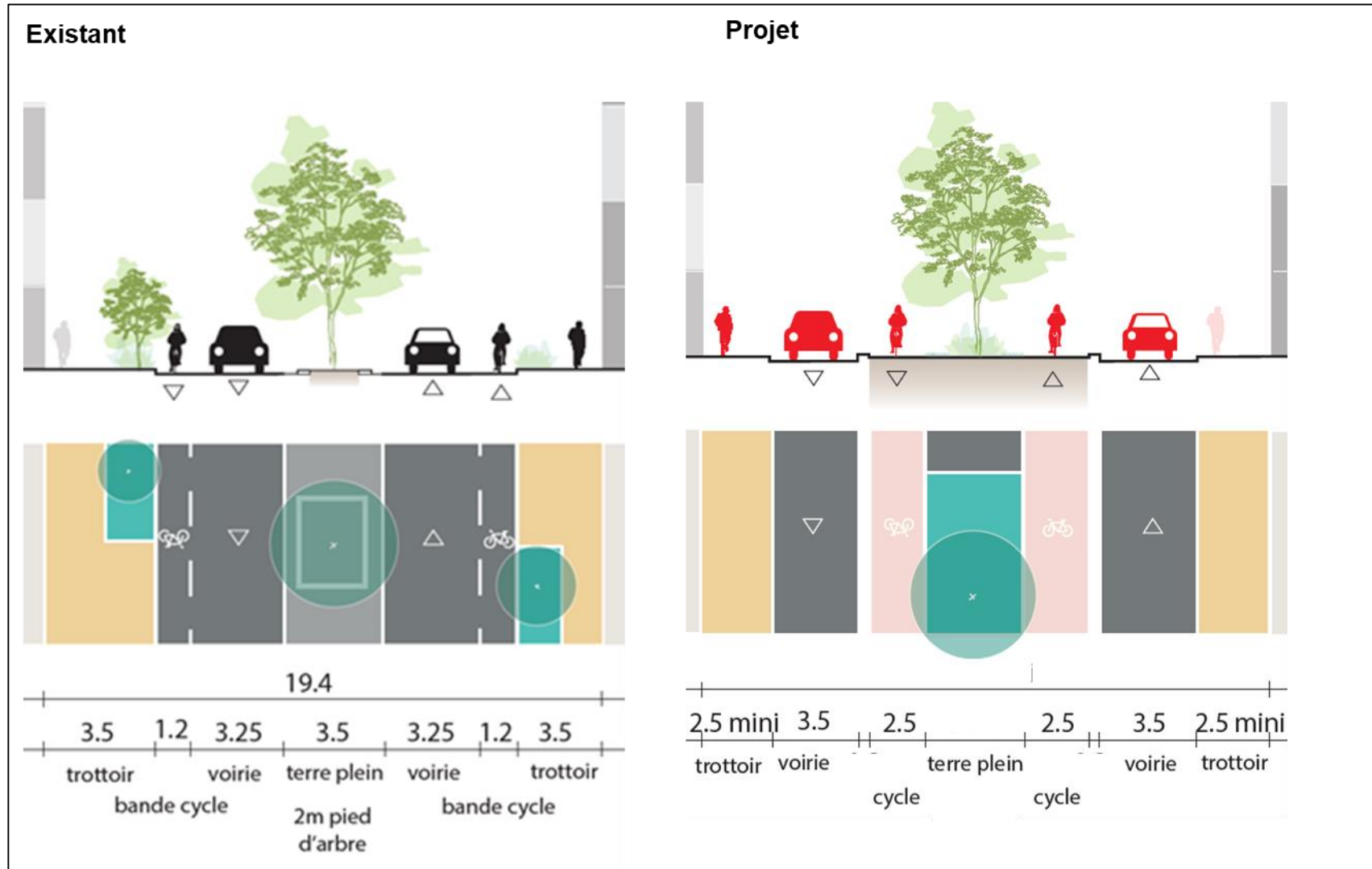
Tourne à droite **supprimé**  
pour élargir la voie verte





# Annexe 5 – Plan du projet

Boulevard de l'Europe entre la rue Salengro et l'échangeur A450

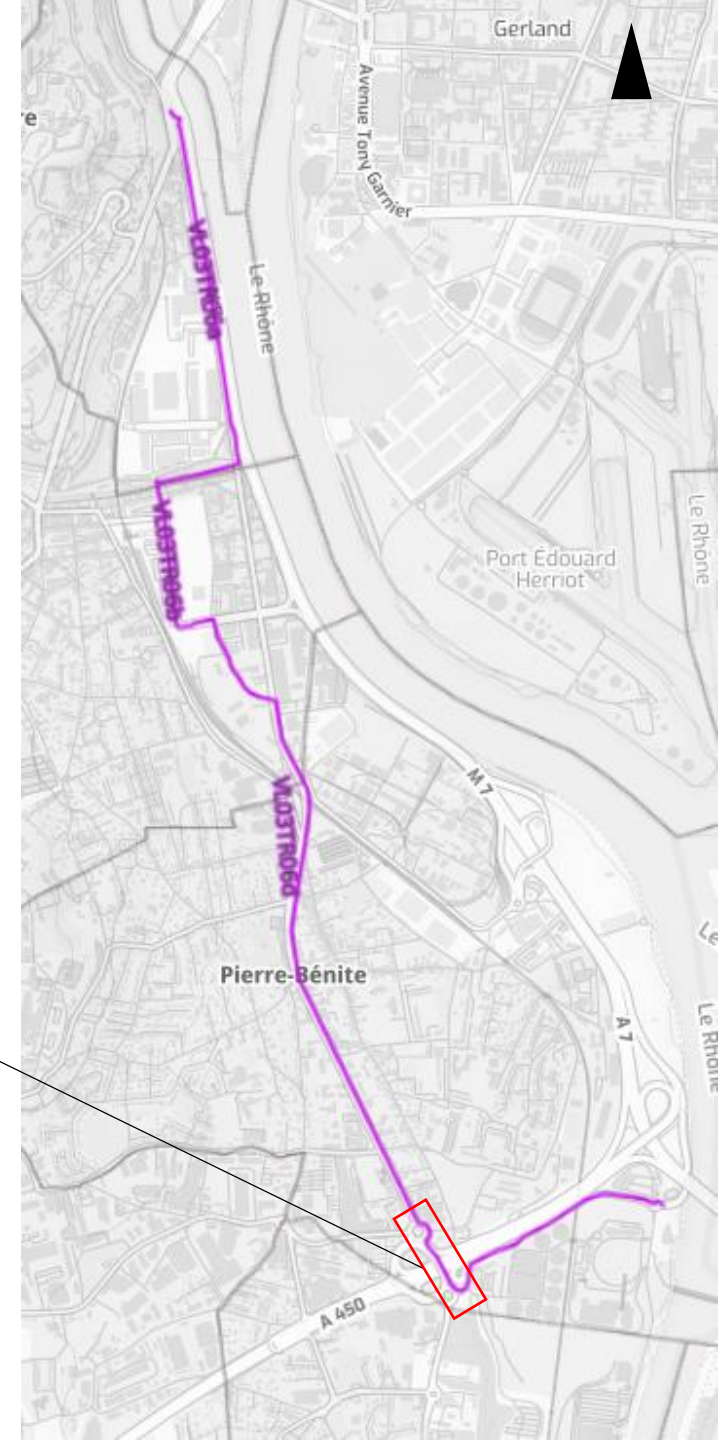
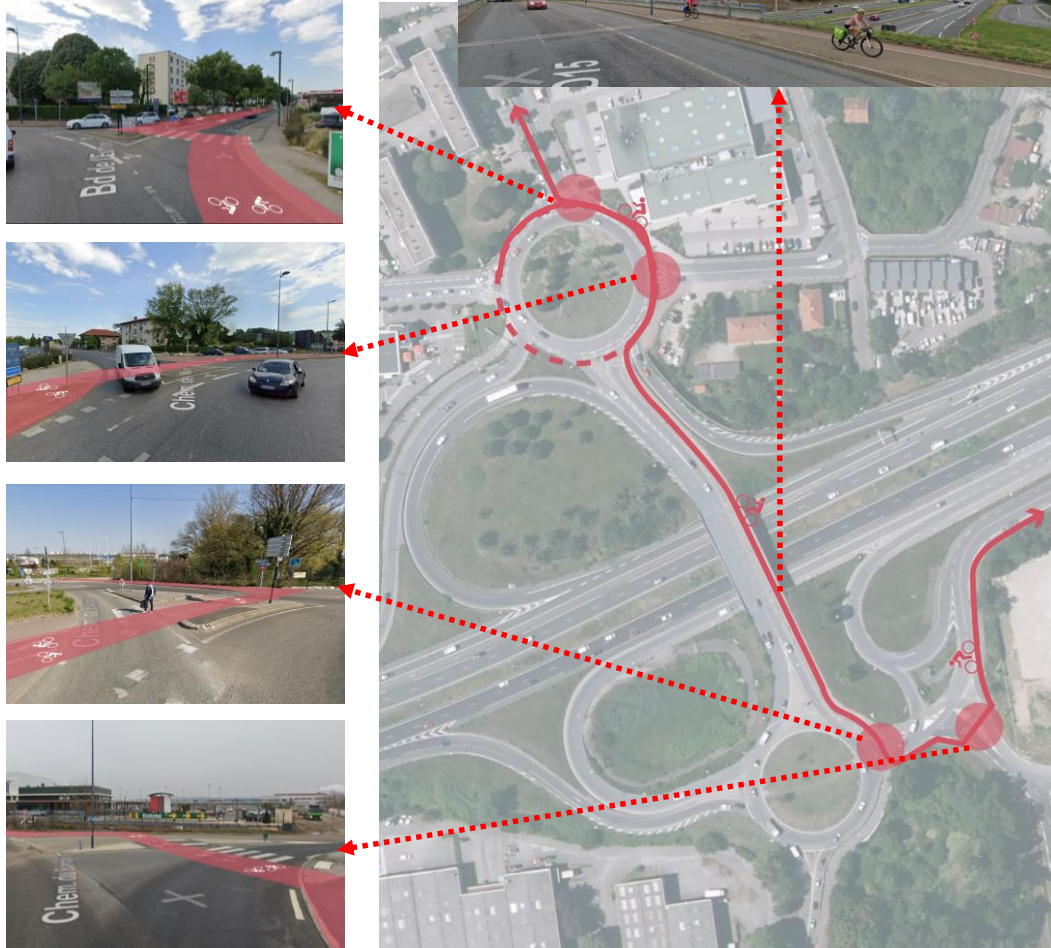




# Annexe 5 – Plan du projet

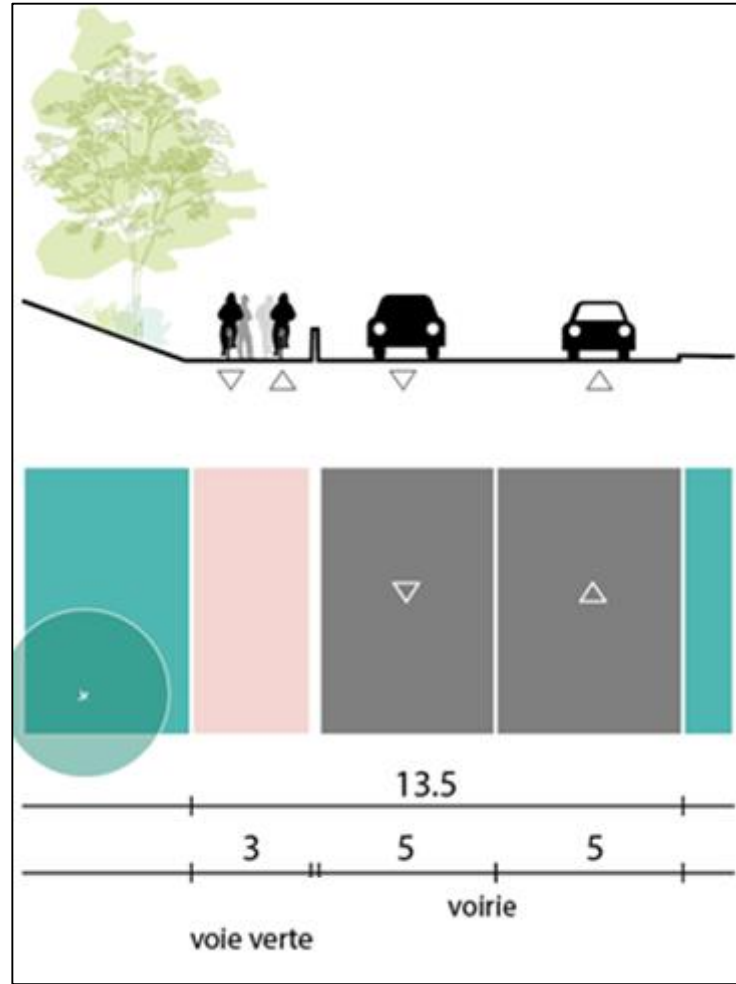
## Échangeur A450

Vue sur le pont en regardant vers le Nord



# Annexe 5 – Plan du projet

## Chemin du barrage



Maintien de l'existant

