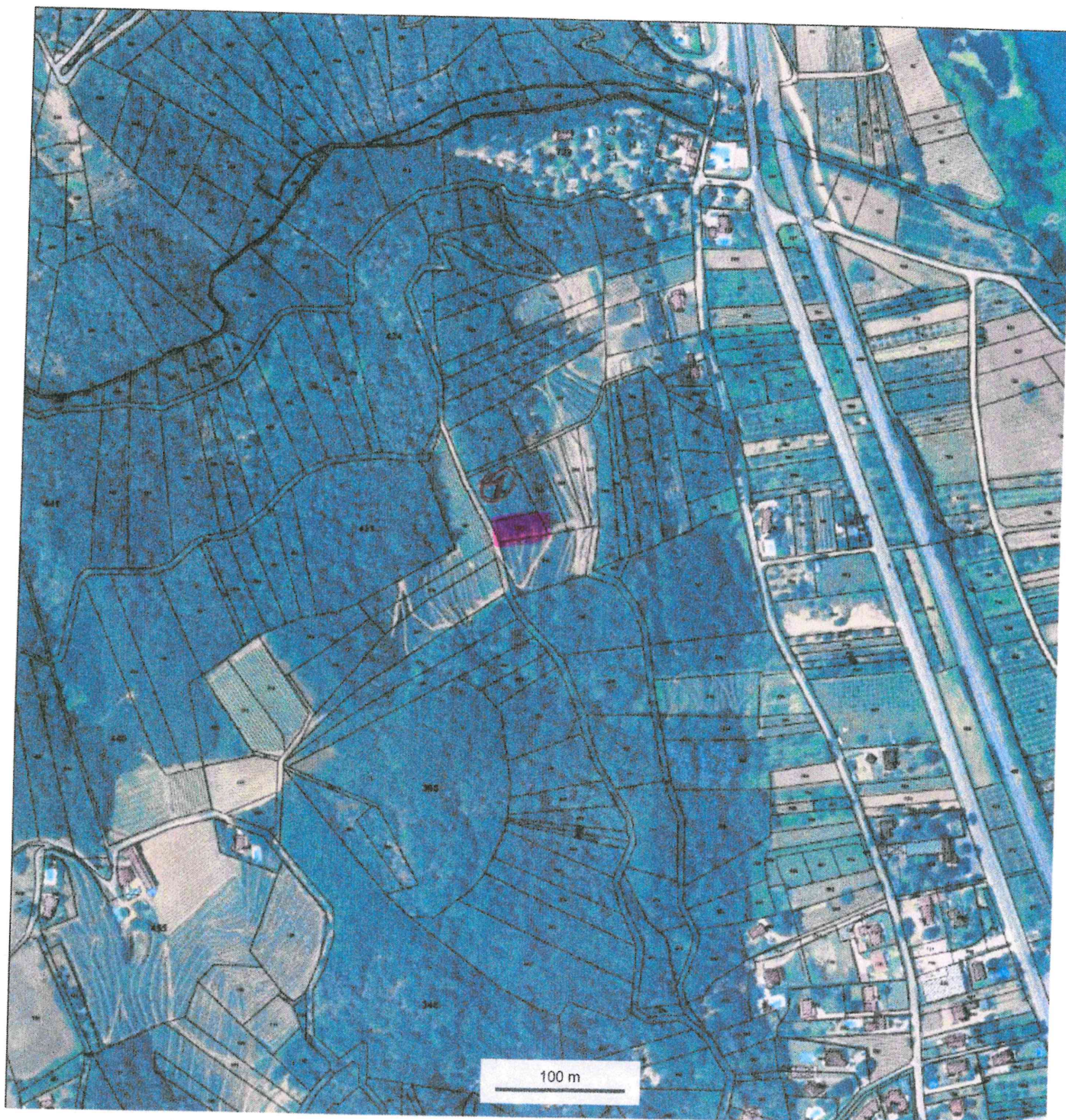


## VUE AERIENNE



© IGN 2023 - [www.geoportail.gouv.fr/mentions-legales](http://www.geoportail.gouv.fr/mentions-legales)

Longitude : 4° 48' 27" E  
Latitude : 45° 07' 06" N

Echelle 1 : 4 113

■ : Parcelle à défricher

① : Parcelle déjà plantée en vigne avec autorisation de défrichement



Localisation prise de photo

VUE AERIENNE

Les Numéros correspondent au numéros  
des photos

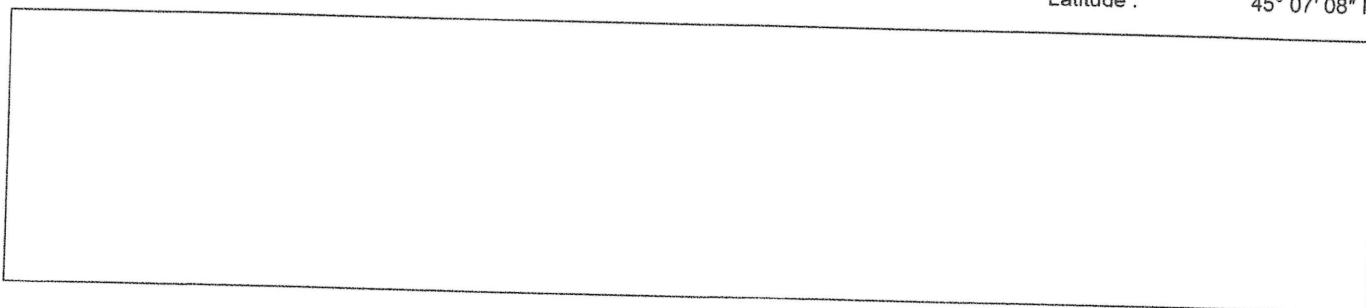




Photo ①

23/10/23

Parcelle à défricher






29/10/23

Photo ②

Parcelle à défricher








Photo (3)

29/10/23





Photo ④ 28/10/23






Photo 5 29/10/23