

ANNEXE 3 : Plan de situation 1/25000°



©Géoportail

Délimitation de la zone du projet



Photographies localisées du projet en date du 07/06/2023



Photo 1 en direction est



Photo 2 en direction de l'ouest



ANNEXE 6 : Plan des abords du projet ©Geoportail




Légende :

 Bâtiments et espaces environnants à usage des tiers

 Zones agricoles

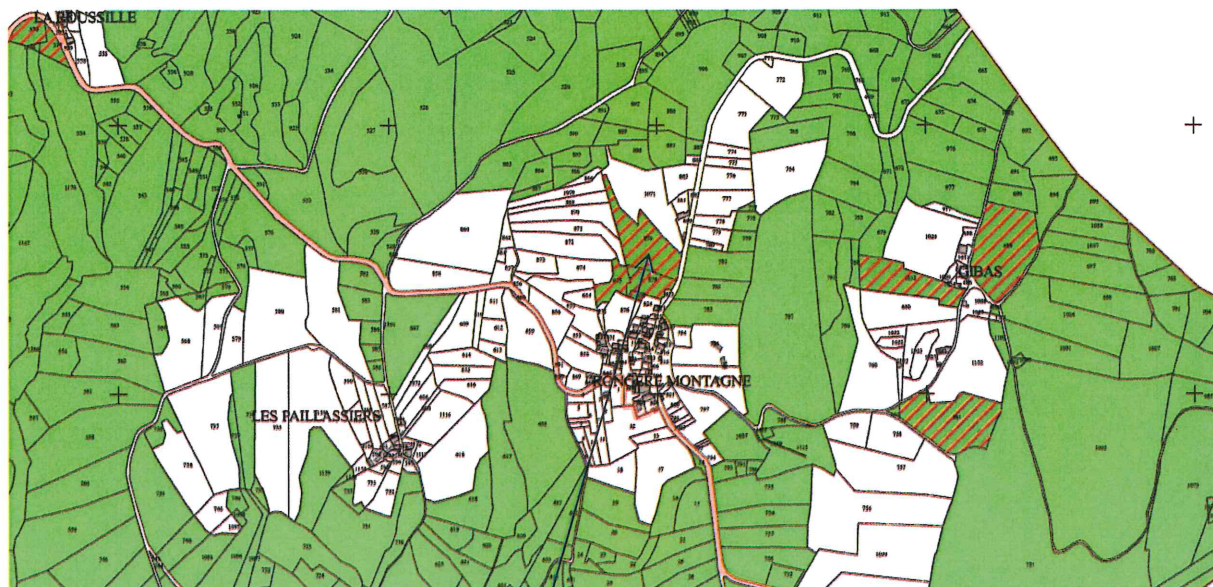
 Zones forestières

 Zone du projet

 Cours d'eau issus de la couche « réseau hydrographique »

Annexe complémentaire

Plan de la réglementation des boisements sur CHATELDON



B 879

COMMUNE DE CHATELDON

REGLEMENTATION
DES BOISEMENTS








-  Boisement Interdit
-  Boisement Libre
-  Boisement Réglementé
-  Sous-périmètre à boisement interdit après coupe rase
-  Sous-périmètre à boisement réglementé après coupe rase
-  Sous-Périmètre à reconquérir pour l'agriculture
-  Hydrographie

PLANCHE 2
SUD