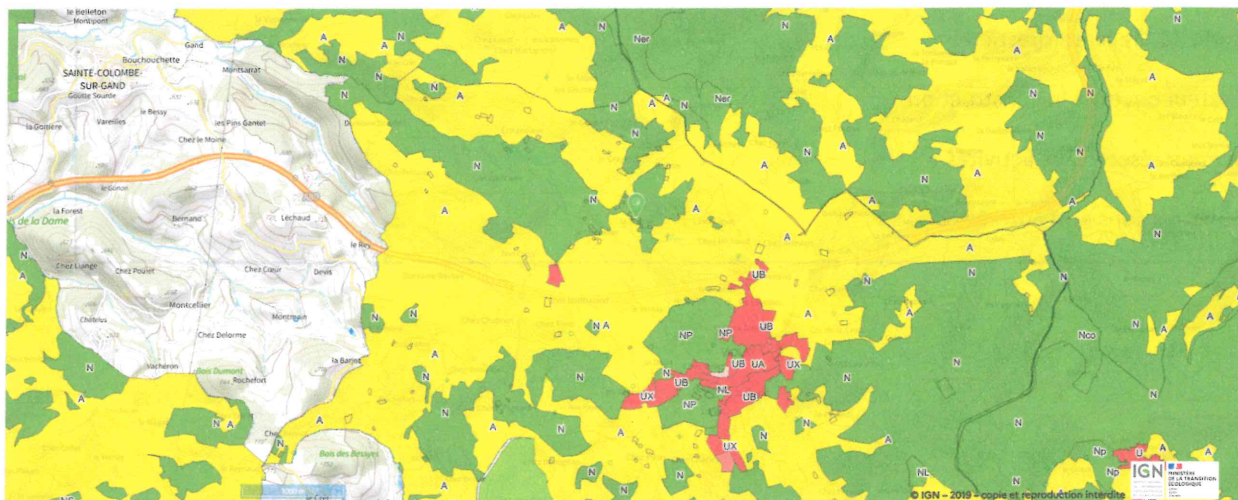


## IMPRESSION DE LA CARTE



### Légende de la Carte

- **Légende de la vue d'ensemble**

COMMUNE (RNU)

Règlement national d'urbanisme

DOCUMENT (PLUi, PLU, POS, CC, PSMV)

Plan local d'urbanisme

### Plan d'occupation des sols

 Carte communale

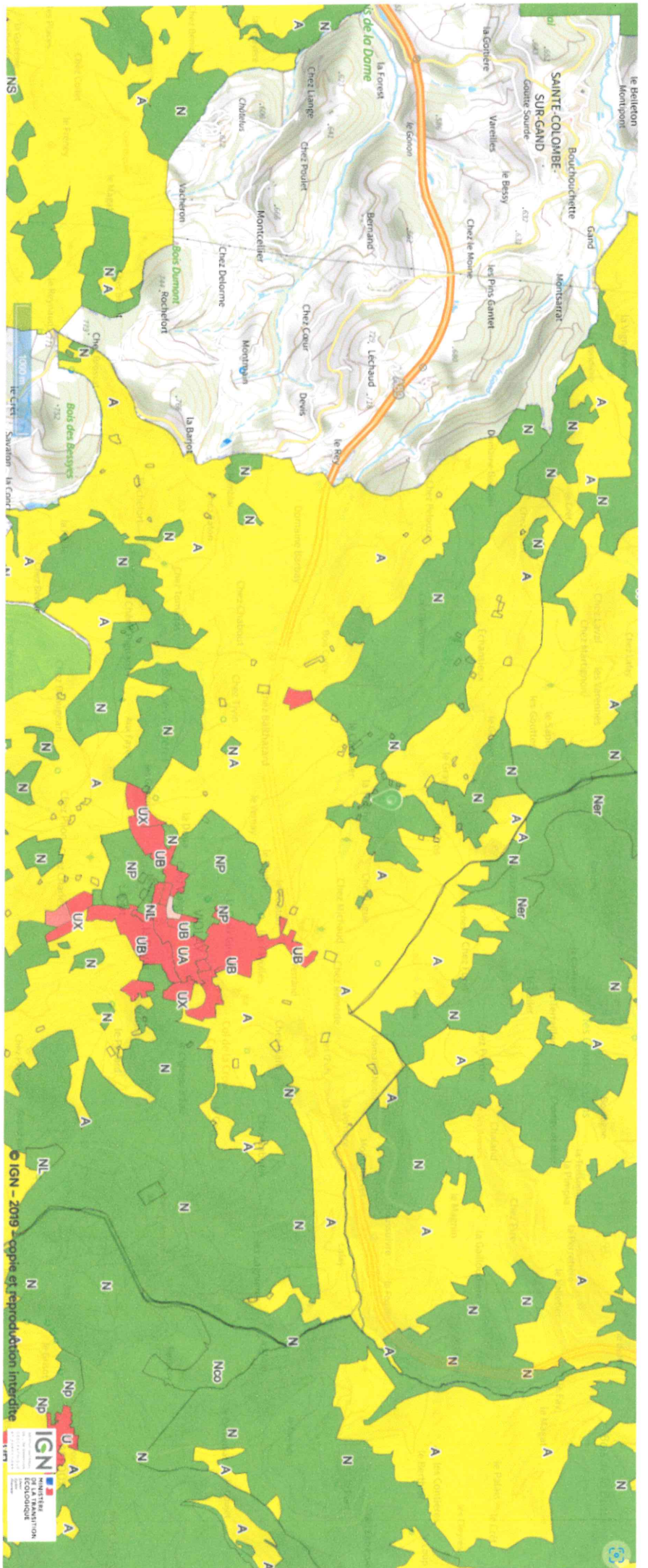
## Plan de sauvegarde et de mise en valeur

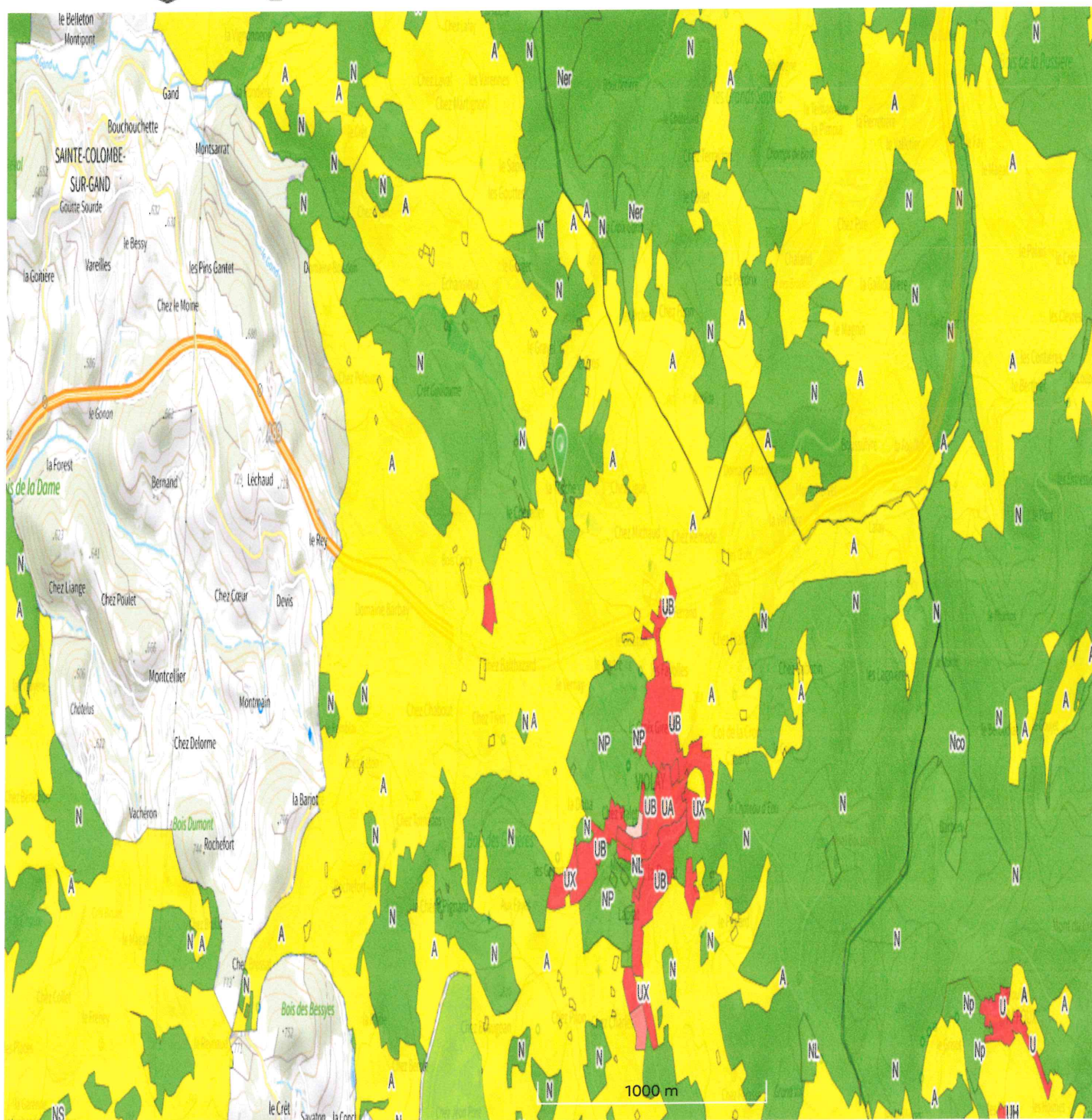
 Plan local d'urbanisme intercommunal

- **Légende des Documents d'Urbanisme et des Plans de Sauvegarde et de Mise en Valeur**

## Zonages des documents d'urbanisme

-  Zone urbaine
-  Zone à urbaniser, ouverte
-  Zone à urbaniser, bloquée
-  Zone agricole
-  Zone naturelle et forestière
-  Secteur ouvert à la construction
-  Secteur réservé aux activités
-  Constructions non autorisées





Département :  
LOIRE

Commune :  
VIOLAY

DIRECTION GÉNÉRALE DES FINANCES PUBLIQUES

PLAN DE SITUATION

Le plan visualisé sur cet extrait est géré  
par le centre des impôts foncier suivant :  
PTGC Antenne de Montbrison  
Cadaastre 26 bis boulevard Lachèze 42608  
42608 MONTBRISON Cédex  
tél. 04.77.96.62.02 -fax  
ptgc.loire@dgfip.finances.gouv.fr

Section : B  
Feuille : 000 B 02

Échelle d'origine : 1/2500  
Échelle d'édition : 1/5000


Date d'édition : 27/03/2022  
(fuseau horaire de Paris)

Coordonnées en projection : RGF93CC46  
©2017 Ministère de l'Action et des  
Comptes publics

Cet extrait de plan vous est délivré par :

[cadastre.gouv.fr](http://cadastre.gouv.fr)





332 ←  
333 →

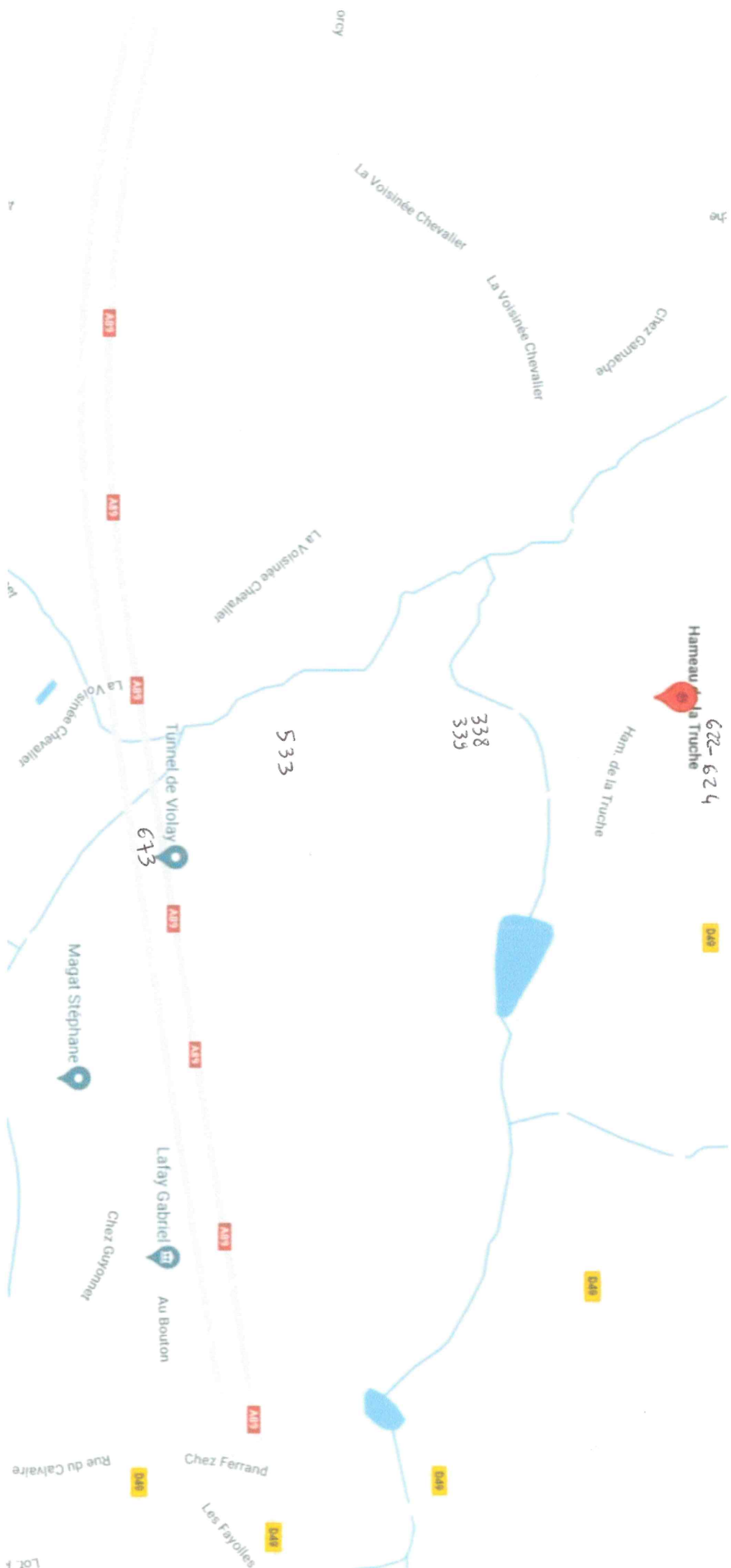
1533

622  
624

673

649

La Voisinée Chevallier  
Chez Garnache  
Ham. de la Truche  
Tunnel de Volay  
Magat Stéphane  
Lafay Gabriel  
Chez Guy



622-624  
Hameau de la Truche

Ham. de la Truche

338  
339

533

673

Lafay Gabriel  
Au Bouton

Magat Stephane

Chez Ferrand

Les Fayoilles

Rue du Calvaire

Chez Guyonney


La Voisinée Chevalier


La Voisinée Chevalier

Chez Gamache

-et

Lot F





Département :  
LOIRE

Commune :  
VIOLAY

DIRECTION GÉNÉRALE DES FINANCES PUBLIQUES

PLAN DE SITUATION

Le plan visualisé sur cet extrait est géré  
par le centre des impôts foncier suivant :  
PTGC Antenne de Montbrison  
Cadaastre 26 bis boulevard Lachèze 42608  
42608 MONTBRISON Cédex  
tél. 04.77.96.62.02 -fax  
ptgc.loire@dgfip.finances.gouv.fr

Section : B  
Feuille : 000 B 02

Échelle d'origine : 1/2500  
Échelle d'édition : 1/1250

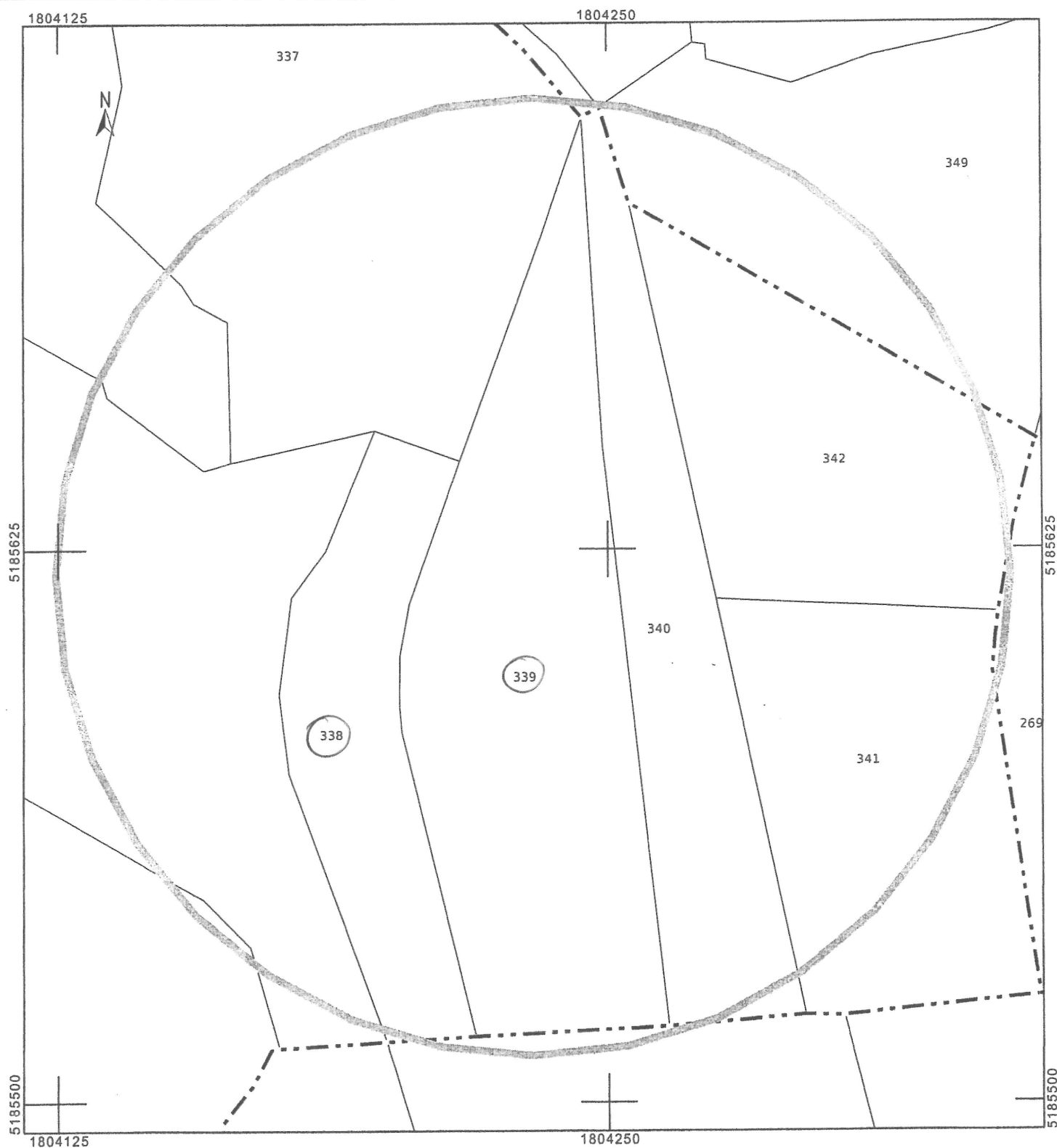
Date d'édition : 24/02/2022  
(fuseau horaire de Paris)

Coordonnées en projection : RGF93CC46  
©2017 Ministère de l'Action et des  
Comptes publics



Cet extrait de plan vous est délivré par :

[cadaastre.gouv.fr](http://cadaastre.gouv.fr)





06/05/2023

parcelle 339



06/05/2023

parcelle 338

Département :  
LOIRE

Commune :  
VIOLAY

DIRECTION GÉNÉRALE DES FINANCES PUBLIQUES

PLAN DE SITUATION

Le plan visualisé sur cet extrait est géré  
par le centre des impôts foncier suivant :  
PTGC Antenne de Montbrison  
Cadastré 26 bis boulevard Lachèze 42608  
42608 MONTBRISON Cédex  
tél. 04.77.96.62.02 -fax  
ptgc.loire@dgfip.finances.gouv.fr

Section : B  
Feuille : 000 B 02

Échelle d'origine : 1/2500  
Échelle d'édition : 1/1250

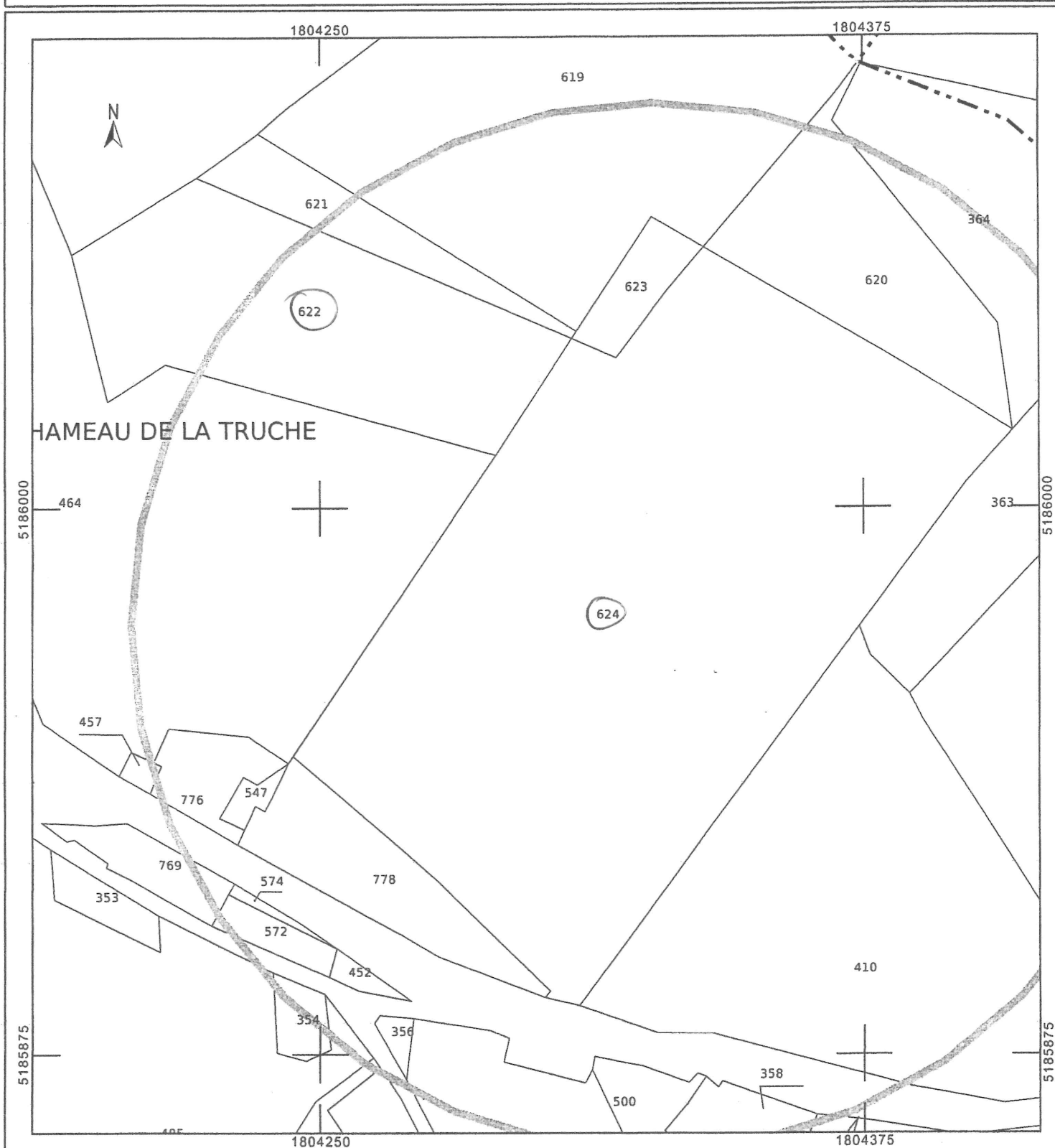
Date d'édition : 24/02/2022  
(fuseau horaire de Paris)


Coordonnées en projection : RGF93CC46  
©2017 Ministère de l'Action et des  
Comptes publics



Cet extrait de plan vous est délivré par :

[cadastre.gouv.fr](http://cadastre.gouv.fr)







Département :  
LOIRE

Commune :  
VIOLAY

DIRECTION GÉNÉRALE DES FINANCES PUBLIQUES

PLAN DE SITUATION

Le plan visualisé sur cet extrait est géré  
par le centre des impôts foncier suivant :  
PTGC Antenne de Montbrison  
Cadastre 26 bis boulevard Lachèze 42608  
42608 MONTBRISON Cédex  
tél. 04.77.96.62.02 -fax  
ptgc.loire@dgfip.finances.gouv.fr

Section : B  
Feuille : 000 B 02

Échelle d'origine : 1/2500  
Échelle d'édition : 1/1500

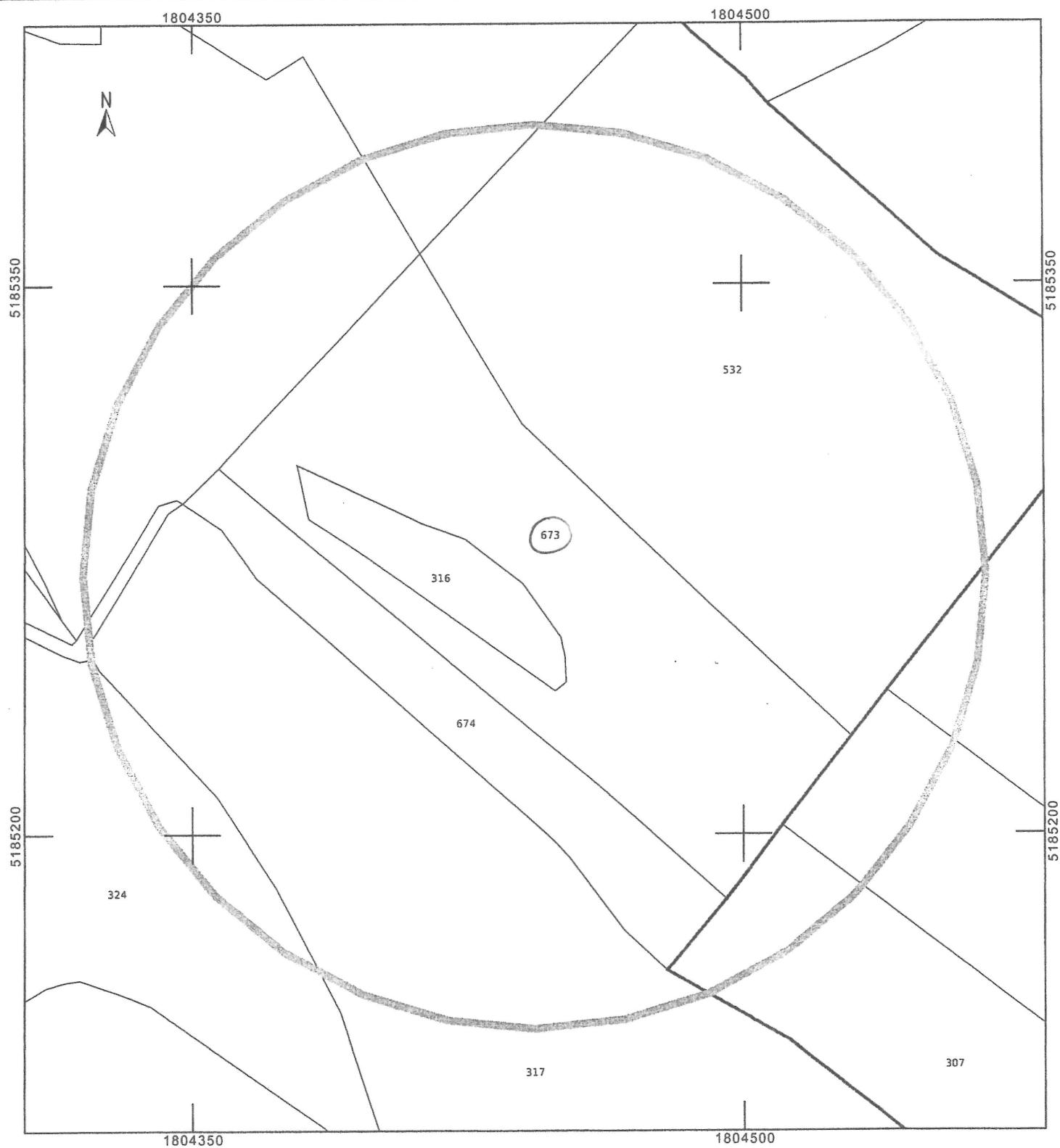
Date d'édition : 24/02/2022  
(fuseau horaire de Paris)

Coordonnées en projection : RGF93CC46  
©2017 Ministère de l'Action et des  
Comptes publics



Cet extrait de plan vous est délivré par :

cadastre.gouv.fr





Département :  
LOIRE

Commune :  
VIOLAY

Section : B  
Feuille : 000 B 02

Échelle d'origine : 1/2500  
Échelle d'édition : 1/2000

Date d'édition : 24/02/2022  
(fuseau horaire de Paris)

Coordonnées en projection : RGF93CC46  
©2017 Ministère de l'Action et des  
Comptes publics

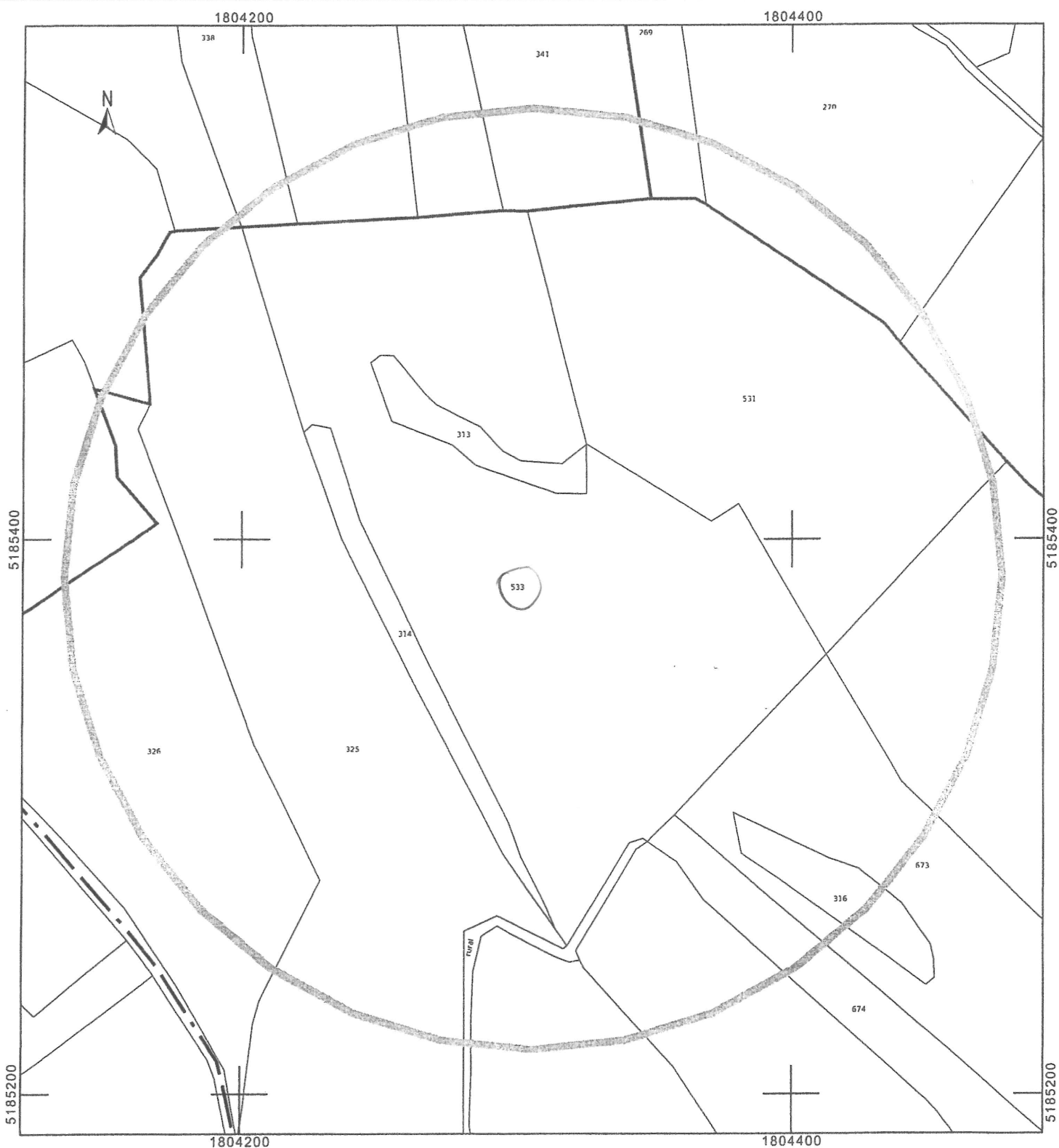
DIRECTION GÉNÉRALE DES FINANCES PUBLIQUES

PLAN DE SITUATION

Le plan visualisé sur cet extrait est géré  
par le centre des impôts foncier suivant :  
PTGC Antenne de Montbrison  
Cadastré 26 bis boulevard Lachèze 42608  
42608 MONTBRISON Cédex  
tél. 04.77.96.62.02 -fax  
ptgc.loire@dgif.finances.gouv.fr

Cet extrait de plan vous est délivré par :


cadastre.gouv.fr





06/05/2023

parcelle 533

An aerial photograph showing a large, rectangular area of land. The land is covered in dense green grass with numerous small yellow wildflowers scattered throughout. A narrow, light-colored path or road runs vertically through the center of the field. To the left of the field, there is a dark, irregularly shaped body of water, possibly a lake or a large pond. The water's surface is dark and reflects some light. The overall scene is a natural, undeveloped landscape.

parcelle 533

06/05/2023



## Fonds de carte

Raster >


Limites administratives >

## Carte en cours

Zone naturelle d'intérêt  
écologique faunistique et  
floristique continentale  
de type 1

Zone naturelle d'intérêt  
écologique faunistique et  
floristique marine de type  
1

Zone naturelle d'intérêt  
écologique faunistique et  
floristique continentale  
de type 2



, NPS, NRCAN, GeoBase, Kadaster NL, Ordnance Survey, Esri Japan, METI, Esri China (Hong Kong), i-cubed, USDA, AEX