

Département du PUY DE DOME

COMMUNE DE COMBRONDE



Aménagement d'une aire
pour gens du voyage

PLAN DE SITUATION

2



GEOVAL
Géomètres-Experts
Bureau d'Etudes VRD

38 Rue de Sarliève
CS 10012

63 808 COURNON D'AUVERGNE Cedex
Tel: 04 73 37 91 01 - cournon@geoval.info



DATE

Mai 2023

DOSSIER N°

C22603

INDICE

A

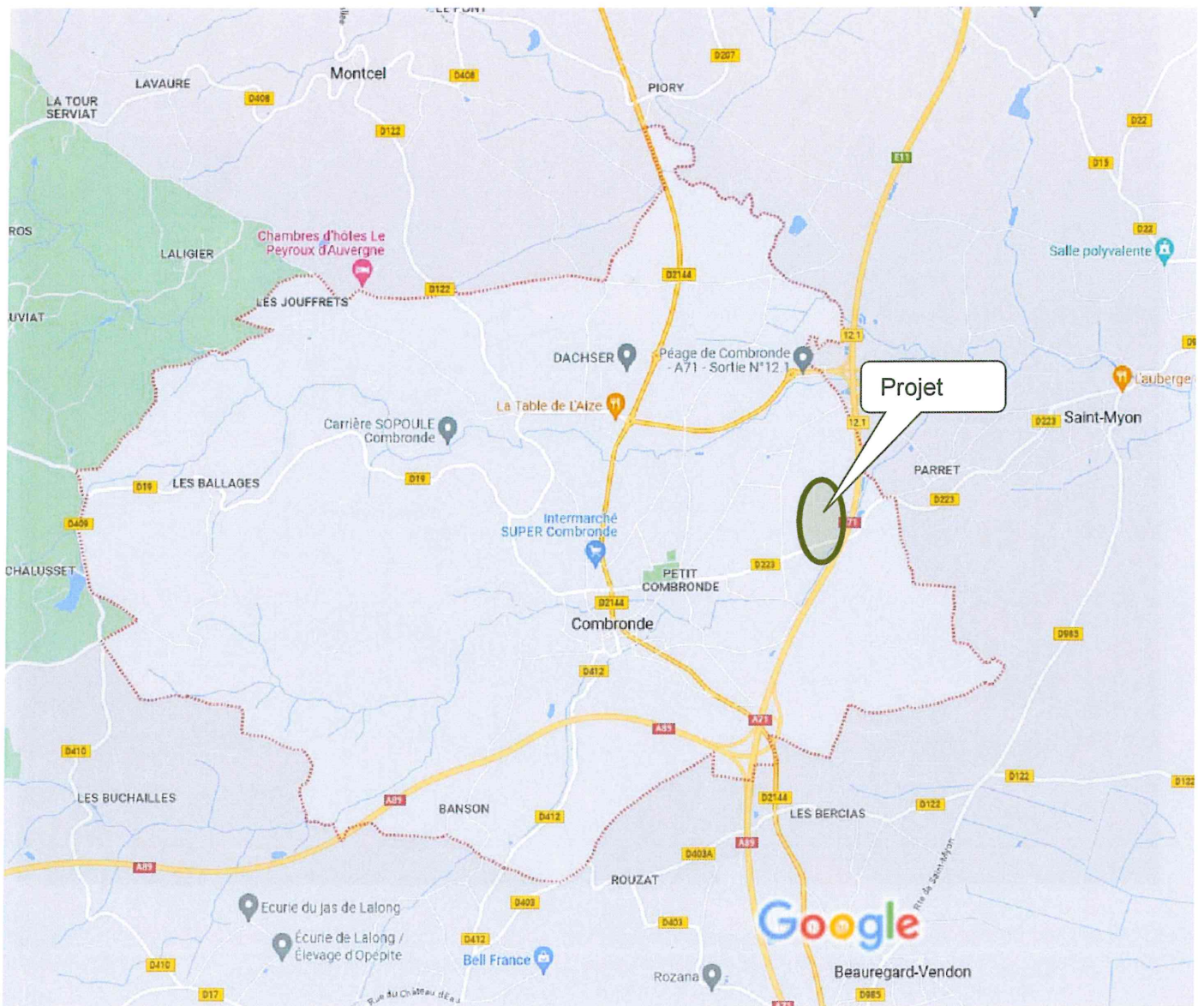
SELON PLAN DU

-

NOM FICHIER


2-SITUATION

PLAN DE SITUATION



Données cartographiques ©2023 500 m

PHOTO AERIENNE



This is a detailed cadastral map of a rural area in France. The map shows several land parcels, some of which are highlighted with yellow and red. A large parcel (49) is circled in red. Other parcels are labeled with numbers 47, 48, 50, and 69. A road labeled 'Autoroute' runs along the top. A small yellow rectangle is labeled '69'. A blue line indicates a water feature. The map includes a scale bar and a north arrow.

Département :
PUY DE DOME

Commune :
COMBRONDE

Section : YE
Feuille : 000 YE 01
Échelle d'origine : 1/2000
Échelle d'édition : 1/1000
Date d'édition : 14/11/2022
(fuseau horaire de Paris)

Coordonnées en projection : RGF93CC46

Le plan visualisé sur cet extrait est géré par le centre des impôts foncier suivant :
CLERMONT-FERRAND
Service départemental des impôts fonciers
Boulevard Berthelot 63033
63033 CLERMONT FERRAND CEDEX
tél. 04 73 43 21 54 - fax
plg.c.puy-de-dome@dgdip.finances.gouv.fr

Cet extrait de plan vous est délivré par :

cadastre.gouv.fr
©2017 Ministère de l'Action et des Comptes
publics

Département du PUY DE DOME

COMMUNE DE COMBRONDE



Aménagement d'une aire
pour gens du voyage

PHOTOS DU SITE

3



GEOVAL
Géomètres-Experts
Bureau d'Etudes VRD

38 Rue de Sarliève
CS 10012

63 808 COURNON D'AUVERGNE Cedex
Tel:04 73 37 91 01 - cournon@geoval.info



DATE

Mai 2023

DOSSIER N°

C22603

INDICE

A

SELON PLAN DU

-

NOM FICHIER

2-SITUATION

PHOTO AERIEENNE LOINTAINE



PHOTOS PROCHES




PHOTO 1



PHOTO 2




PHOTO 3



PHOTO 4