

## DEMANDE D'AUTORISATION DE DÉFRICHEMENT

### Articles L.341-3, R.341-3 et suivants du code forestier

Avant de remplir cette demande, veuillez lire attentivement la notice d'information.

veuillez transmettre l'original de la demande à la Direction départementale des territoires (et de la mer) du département dans lequel se situe le défrichement ou à la Direction de l'alimentation, de l'agriculture et de la forêt (DAAF) pour les DOM en recommandé avec avis de réception, par messagerie électronique ou le déposer contre récépissé à la DDT(M) ou à la DAAF. veuillez en conserver un exemplaire.

### IDENTIFICATION DU DEMANDEUR

N° SIRET : 95006065700059

ou

N° PACAGE : | | | | | | | | | |

ou

N° NUMAGRIT : | | | | | | | | | |

ou

☒ Aucun numéro attribué

(attribué par le ministère chargé de l'agriculture pour les usagers n'ayant pas de N° SIRET)

Nom et prénom du demandeur :

Umisylva Benjamin BEYSSAC

Civilité : ☐ Madame☒ Monsieur

Qualité :

Technicien forestier

Particulier, propriétaire du terrain, demandeur mandaté par le propriétaire du terrain pour déposer cette demande (1), représentant des personnes morales propriétaires du terrain ou bénéficiant de son expropriation (2), exploitant susceptible de bénéficier d'une autorisation de carrière (3), collectivité,...

Raison sociale pour les personnes morales :

### POUR LES PERSONNES MORALES OU LES INDIVISIONS

Nom du représentant légal :

Prénom du représentant légal :

Nom, Prénom du responsable de projet (si différent) :

### COORDONNÉES DU DEMANDEUR

Adresse :

Code postal : 1150000

Commune :

Téléphone :

Mél :

(1) Dans ce cas, ne pas omettre de joindre les pièces justifiant de l'accord exprès du propriétaire.

(2) Joindre l'acte autorisant le représentant qualifié de la personne morale à déposer la demande ou démontrant sa qualité à bénéficier de l'expropriation pour cause d'utilité publique

(3) Joindre échéancier prévisionnel des travaux de défrichement.

**LA DEMANDE D'AUTORISATION DE DÉFRICHER PORTE SUR LES TERRAINS SUIVANTS :**

Dénomination de la propriété contenant les terrains à défricher :

[illegible]

(1) S'il existe un PLU dans la commune, préciser le classement de la parcelle et notamment si elle est classée en «Espace Boisé Classé».

## CARACTÉRISTIQUES DU PROJET

Surface totale à défricher : 1 hectares 216 ares        centiares

**But du défrichement** (*Mise en culture, réouverture des espaces pastoraux, carrière, construction individuelle, lotissement, camping...*) :

Mise en culture (champs)

**AUTRES PERSONNES QUE LE DEMANDEUR CONCERNÉES PAR LA DEMANDE DE DÉFRICHEMENT  
(NU-PROPRIÉTAIRE, CO-INDIVISAIRE, USUFRUITIER, ...) : (1)**

NOM ET PRÉNOM OU RAISON SOCIALE	QUALITÉ	ADRESSE	TÉLÉPHONE

(1) fournir les mandats éventuels

## MENTIONS LÉGALES

La loi n°78-17 du 6 janvier 1978 relative à l'informatique, aux fichiers et aux libertés s'applique aux réponses faites sur ce formulaire. Elle garantit un droit d'accès et de rectifications pour les données à caractère personnel vous concernant auprès de l'organisme qui traite votre demande.

### **LISTE DES PIÈCES JUSTIFICATIVES À JOINDRE À VOTRE DEMANDE (ARTICLE R.341-1)**

Pièces	Type de demandeur concerné / type de projet concerné	Pièce jointe
Plan de situation (extrait de carte au 1/25000 <sup>ème</sup> ou au 1/50000 <sup>ème</sup> ) indiquant les terrains à défricher.	tous	<input checked="" type="checkbox"/>
La ou les feuilles du plan cadastral contenant les parcelles concernées et sur laquelle le demandeur indiquera précisément les limites de la zone à défricher.	tous	<input checked="" type="checkbox"/>
Attestation de propriété (extrait de matrice cadastrale, acte notarié)	tous	<input checked="" type="checkbox"/>
<ul style="list-style-type: none"> <li>Décision de l'Autorité environnementale dispensant le pétitionnaire de la réalisation d'une étude d'impact</li> </ul> ou dans le cas contraire : <ul style="list-style-type: none"> <li>Etude d'impact</li> </ul>	Défrichement d'une superficie totale, même morcelée, inférieure à 25 hectares et supérieure ou égale à 0,5 ha  	<input type="checkbox"/>  <input type="checkbox"/>
Etude d'impact *	Défrichement d'une superficie totale, même morcelée, égale ou supérieure à 25 hectares	<input type="checkbox"/>
<b>Le cas échéant</b>		
Les pièces justifiant de l'accord exprès du propriétaire des terrains en cause, si ce dernier n'est pas le demandeur.	Si le demandeur n'est pas le propriétaire (hors cas d'expropriation et hors cas des servitudes pour distribution d'énergie)	<input type="checkbox"/>
Copie de la déclaration d'utilité publique	Si le demandeur bénéficie de l'expropriation pour cause d'utilité publique	<input type="checkbox"/>
Accusé de réception du dépôt de la demande d'autorisation de défrichement par le demandeur au propriétaire.	Si le demandeur bénéficie d'une servitude pour distribution d'énergie prévue aux articles L.323-4 et L.433-6 du code de l'énergie	<input type="checkbox"/>
Les pièces justifiant que le représentant légal du demandeur a qualité pour présenter la demande d'autorisation de défrichement (délibération du Conseil d'Administration, statuts de la société indiquant les pouvoirs du P.D.G. ou du gérant, ).	Personne morale autre qu'une collectivité.	<input type="checkbox"/>
Echéancier prévisionnel des travaux de défrichement.	Exploitant de carrière.	<input type="checkbox"/>
Une délibération du conseil municipal (ou de l'assemblée délibérante de l'organisme propriétaire des terrains) autorisant le maire (ou le mandataire de l'assemblée délibérante) à déposer la demande d'autorisation de défrichement.	Collectivité	<input type="checkbox"/>
Evaluation des incidences Natura 2000 (cette évaluation des incidences peut être intégrée à l'étude d'impact)	une évaluation des incidences Natura 2000 pour les défrichements soumis à étude d'impact et également pour ceux non soumis à étude d'impact dès lors qu'ils figurent sur la première liste locale départementale prévue à l'article R.414-27, 25° du code de l'environnement	<input type="checkbox"/>

\* Dans le cadre d'opération soumise à autorisation au titre des installations classées énumérées au titre Ier du livre V du code de l'environnement, une étude d'impact est obligatoire quelle que soit la superficie du projet

## ENGAGEMENTS ET SIGNATURE

Je soussigné (nom et prénom) : BEYSSAC Benjamin UNISYLVA.

- certifie avoir pouvoir pour représenter le demandeur dans le cadre de la présente formalité ;
- certifie l'exactitude de l'ensemble des informations fournies dans le présent formulaire et les pièces jointes.

Je demande l'autorisation de procéder au défrichement des parcelles indiquées page 2.

A ma connaissance, les terrains, objet de la demande (\*)


☐ ont été parcourus par un incendie durant les quinze années précédant celle de la présente demande.

☒ n'ont pas été parcourus par un incendie durant les quinze années précédant celle de la présente demande.

(\*) cocher la mention utile

Fait le 16/11/2022

Signature



## RÉSERVÉ À L'ADMINISTRATION

À L'USAGE DU MINISTÈRE EN CHARGE DES FORETS – NE RIEN INSCRIRE DANS CETTE SECTION

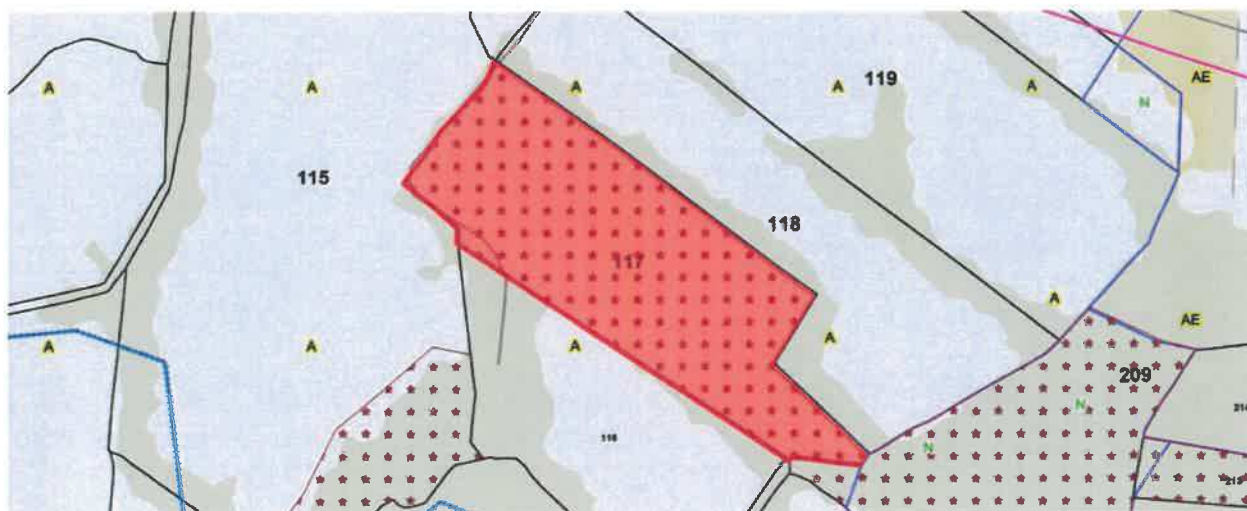
N° DOSSIER : \_\_\_\_\_

DATE DE RÉCEPTION :   /  /



## FICHE DÉTAILLÉE DE LA PARCELLE

### Commune de Crandelles - Section 0B - Parcelle 0117




#### VUE DÉTAILLÉE DES DOCUMENTS D'URBANISME

##### Zonage(s)

 Parcelle classée A, Zone agricole

#### La parcelle est soumise aux dispositions suivantes

##### Traitement environnemental et paysager

 Patrimoine bâti, paysager ou éléments  
de paysages à protéger pour des motifs  
d'ordre culturel, historique, architectural ou  
écologique

Patrimoine bâti, paysager ou élément  
de paysage à protéger pour des motifs d  
ordre culturel, historique, architectural ou  
écologique : Bosquet

#### SCHEMA DE COHERENCE TERRITORIALE

 SCOT DU BASSIN D'AURILLAC, DU  
CARLADES ET DE LA CHATAIGNERAIE

**NB : Cette fiche a un caractère informatif et ne peut pas être considérée comme un document opposable**

**Les SUP dites "protégées" n'apparaissent pas en fiche détaillée à la parcelle. Pour plus d'informations, consultez la FAQ**