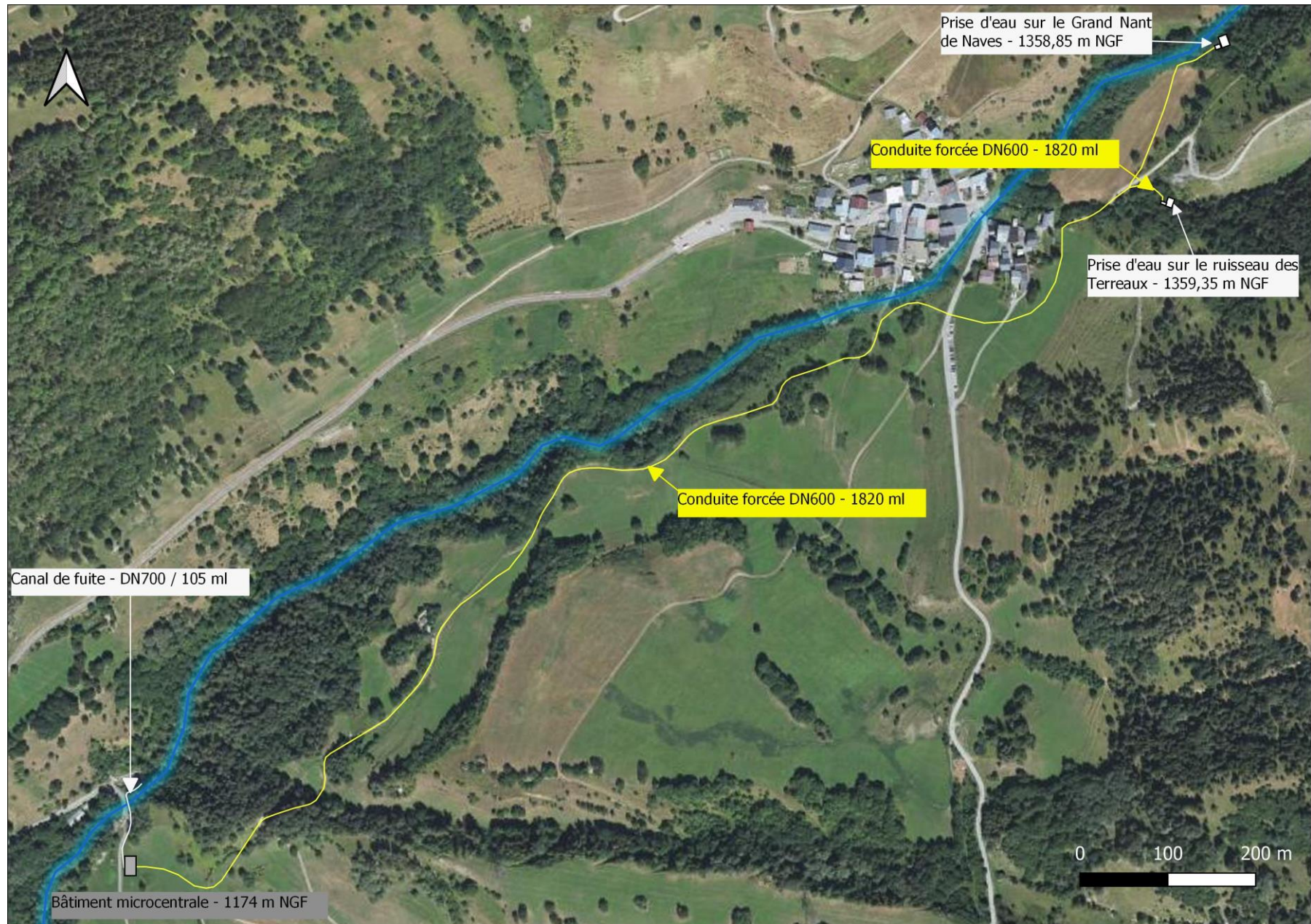
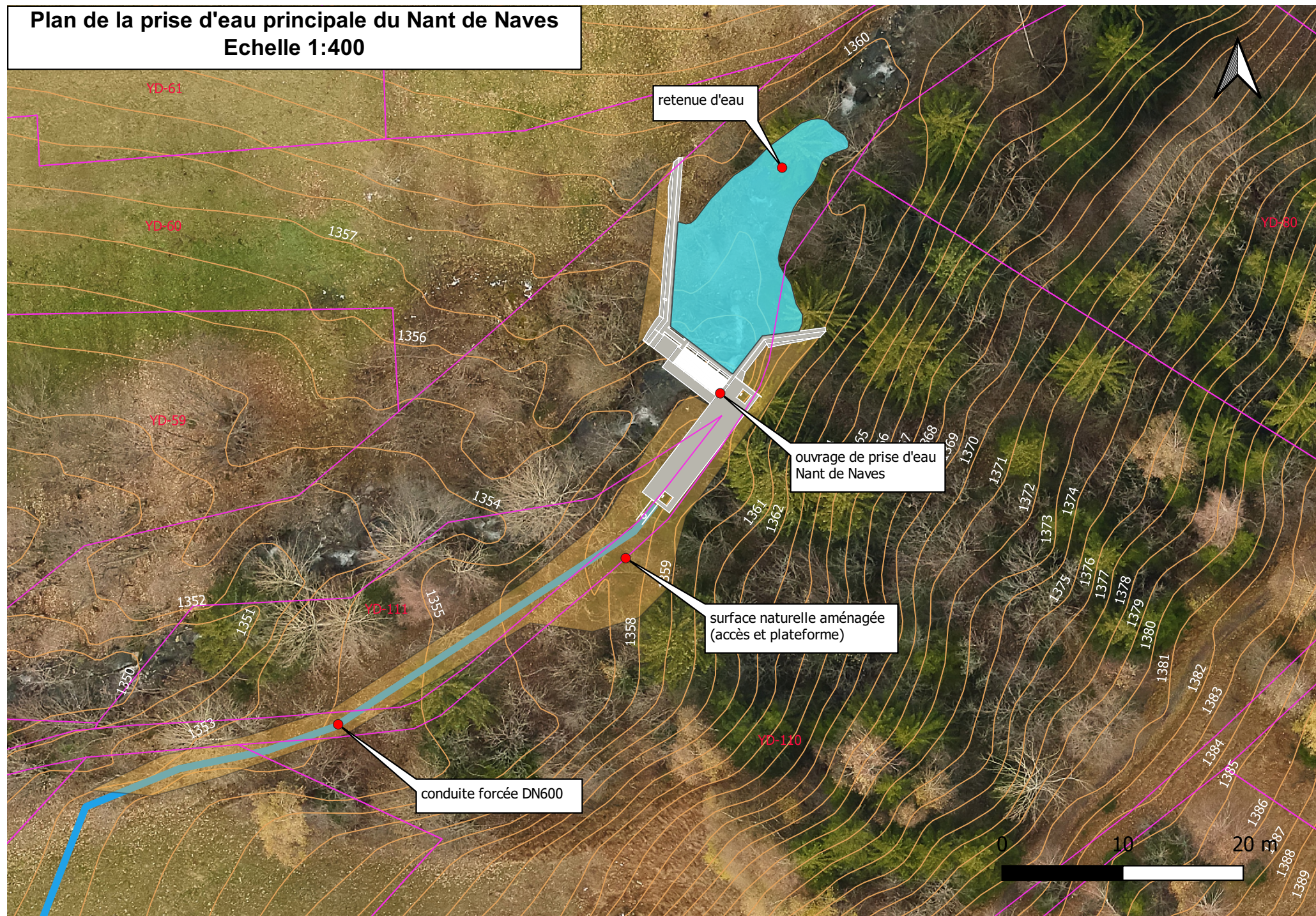


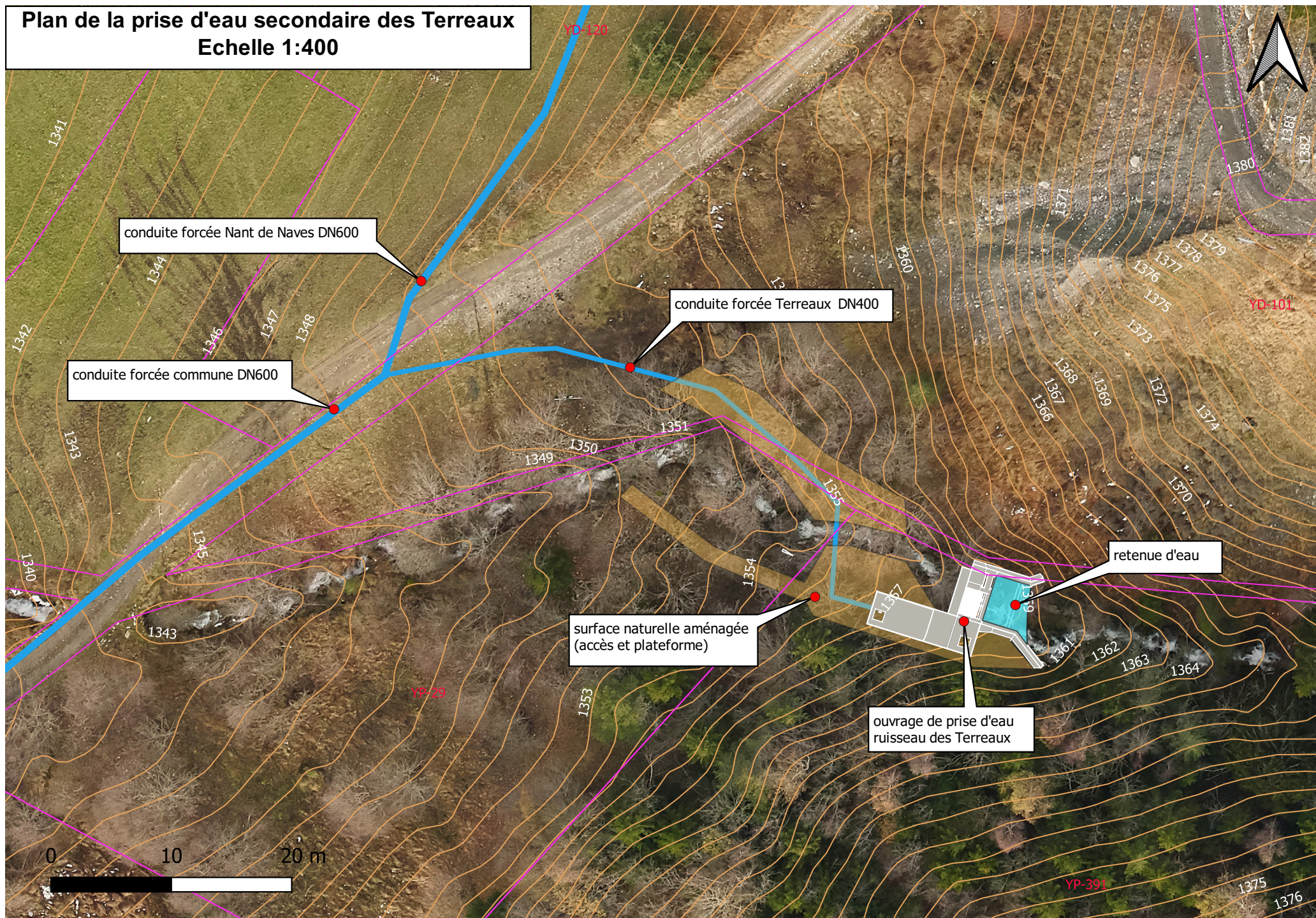
Annexe 4 : Plan du Projet



Plan de la prise d'eau principale du Nant de Naves
Echelle 1:400



Plan de la prise d'eau secondaire des Terreaux Echelle 1:400



Plan de l'usine et des ouvrages de restitution

Echelle 1:700

