
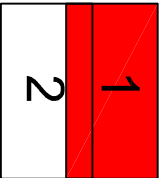




MISE À JOUR
DU ZONAGE
D'ASSAINISSEMENT

ETUDE

Plan du zonage d'assainissement
Eaux Pluviales (Nord)
PLANCHE N°1
au 1/2500



ALP
ETUDES
Ingénieurs - Conseils

MODIFICATIONS			
Dossier n° :	Index	Date	Objet
B04-01			
Plan n° :	A	12/12/16	Suite à la réunion de présentation du 09/12/2016 à la commune
Page n° :	29/398		
Date :	B		
08/11/2016			
Echelle :	C		
1/2500			
Dessiné par :	D		
TS :			

Bureau d'Etudes techniques - CENTRAO - Parc du Pommier
137 rue Maynard - 38430 MORIANSA
Tél : 04 78 23 23 88 - 04 78 23 23 14
Email : alpeudes@alpeudes.fr

LEGENDE

RESEAUX EXISTANTS

--- Réseau Eaux Pluviales

--- Fosse

--- Grille

--- Caniveau

--- Puits d'infiltration

--- Réseal pluviel

--- Ase de ruisselement

6 Fontaine

RESEAUX PROJETS

--- Réseau Eaux Pluviales

--- Fosse

--- Grille

--- Caniveau grille

--- Bassin de rétention

RESEAU HYDROGRAPHIQUE

--- Réseau hydrographique

--- Etang

DIVERS

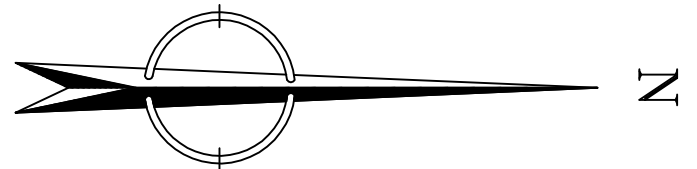
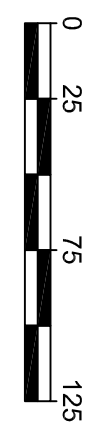
--- Habitations répertoriées pas initialement sur le fond cadastral, dont le tracé est impécé et reporté ici à titre indicatif

--- ZONAGE EAUX PLUVIALES

--- Zone où les eaux pluviales sont évacuées vers le réseau collecteur communal

--- Zone où les eaux pluviales sont gérées exclusivement à la parcelle, soit par infiltration soit par rétention

--- Zone réservée au stockage des eaux pluviales



COMMUNE DU CULIN

COMMUNE DES EPARRES

COMMUNE DU CULIN

