


SCHÉMA DIRECTEUR
D'EAUX PLUVIALES

ETUDE

VUE EN PLAN DES RESTRUCTURATIONS
AU 1 / 5 000



Dossier n°:	Indice	Date	MODIFICATIONS
113-15			
Plan n°:			
26 119	A		
Date:			
04/03/2015	B		
Echelle:			
1/5 000	C		
Dessiné par:			
GL / MAB	D		
Nota: Bureau d'Etudes Techniques - Cent'Alp - Parc du Pommarin 137 rue Mayoussard - 38430 MOIRANS Tél : 04.76.35.39.58 - Fax: 04.76.35.67.14 Email: alpetudes@alpetudes.fr			

LEGENDE

- Limite de commune
- Réseau hydrographique
- Etang
- Voirie principale
- Habitation non cadastrée
- Fossé existant
- RESTRUCTURATIONS
- Bassin de rétention
- Restructurations

COMMUNE DE BEAUFORT

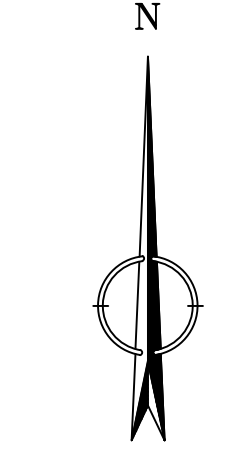
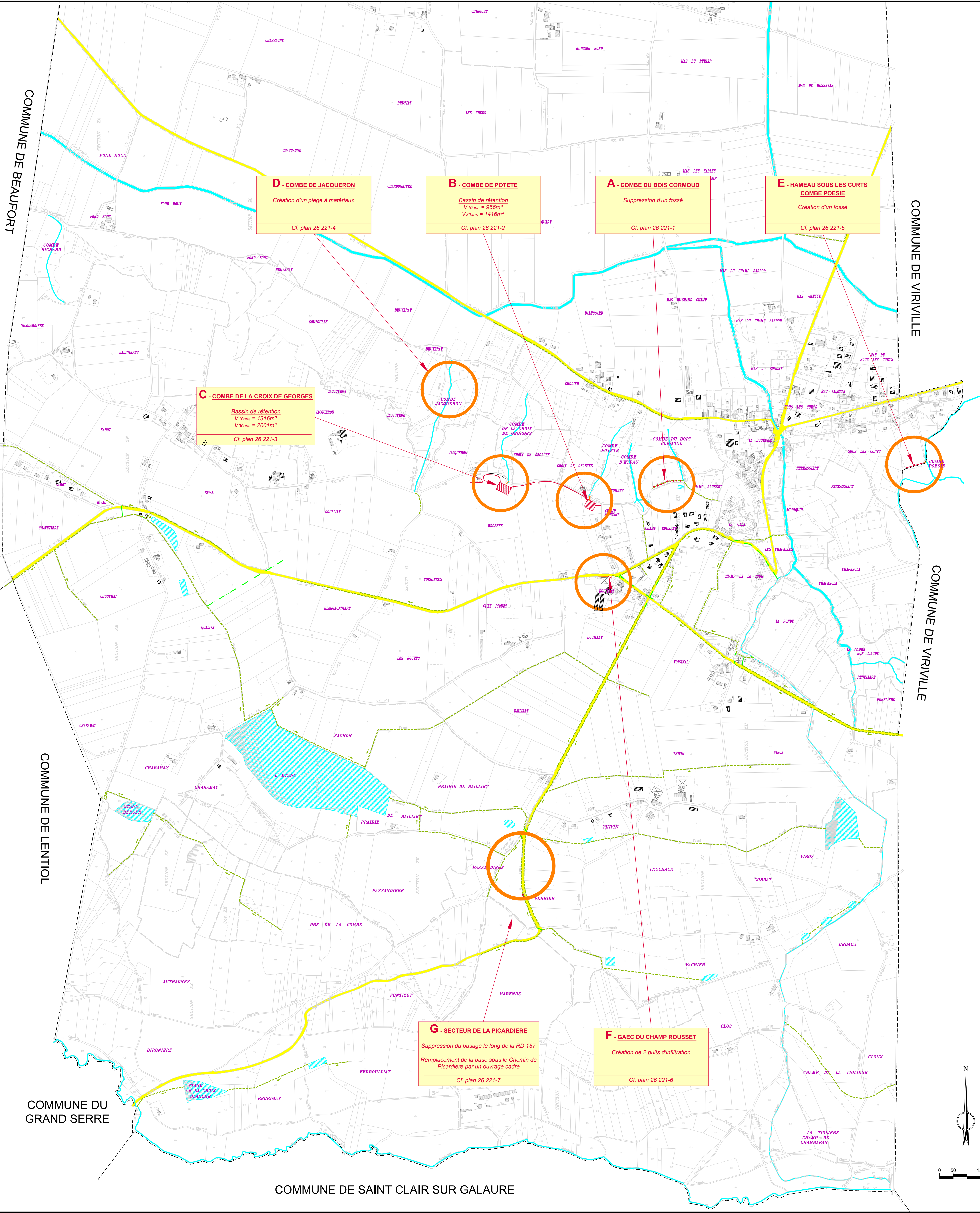
COMMUNE DE LENTOL

COMMUNE DU GRAND SERRE

COMMUNE DE SAINT CLAIR SUR GALAURE

COMMUNE DE VIRVILLE

COMMUNE DE VIRVILLE



0 50 150 250