

Plan local d'urbanisme

Commune de : SAINT BERNARD DU TOUVET
Après la "Modification n°1"

Novembre 2018

Echelle 1/5000

Fond cartographique : Origine DGFIP Cadastre
© Droits de l'Eau réservés © 2017

L'AGENCE
urbanisme

Liste des emplacements réservés

N°d'identification des ER	Désignation	Désignation	Surface (m²)	Parcelles
ER.1	Parking pour activités touristiques - Stockage de matériel	Commune	892	A6599 / A6604 / A6148
ER.2	Stockage de neige	Commune	203	A6148
ER.3	Stockage de neige	Commune	394	B0171
ER.4	Stockage de neige - Aménagement d'une surface d'entretien	Commune	136	B0088
ER.5	Stockage de neige	Commune	34	B0602
ER.6	Parking - aménagement de surface	Commune	632	B0799 / B0801 / B0804
ER.7	Stockage de neige	Commune	157	C1197
ER.8	Parking, élagage de la voirie (décaissage)	Commune	936	C1199 / C1198 / C1278 / C1279 / C1280 / C1281
ER.9	Pour passage public	Commune	4377	C0793 / C0794 / C1339
ER.10	Stockage de neige	Commune	281	C0793
ER.11	Parking	Commune	443	C0804 / C0803
ER.12	Cheminement piéton - Aménagement de surface	Commune	150	C0508
ER.13	Stockage de neige	Commune	227	C0508
ER.14	Parking	Commune	366	C1199
ER.15	Stockage de neige	Commune	38	C1079
ER.16	Stockage de neige	Commune	179	C1303
ER.17	Parking	Commune	547	C1213 / C1214 / C1278 / C0404 / C0403
ER.18	Cheminement piéton	Commune	371	C1738
ER.19	Stockage de neige	Commune	91	C1083
ER.20	Stockage de neige	Commune	99	C0805 / C0806
ER.21	Parking	Commune	484	C1739
ER.22	Aménagement des abords (décaissage)	Commune	33	C1146
ER.23	Cheminement piéton	Commune	52	B0070
ER.24	Parking	Commune	387	B0073
ER.25	Cheminement piéton	Commune	33	B0072
ER.26	Stockage de neige	Commune	133	B0068
ER.27	Stockage de neige	Commune	469	B0554
ER.28	Stockage de neige	Commune	73	B054
ER.29	Stockage de neige	Commune	249	B0707 / B0708 / B0734
ER.30	Abri	Commune	271	B0108
ER.31	Stockage de neige	Commune	73	B0068
ER.32	Cheminement piéton	Commune	136	C1227 / C1229 / C1231




Bilan des surfaces du zonage

Type	Superficie (m²)
UA	166 538
UB	311 509
Uc	11 378
Ud	20 453
Ue	25 547
Uf	3 952
Ug	14 164
Uh	1 416 331
Ui	31 180
Uj	8 738
Uk	267 774
N	14 532 467
Nco	1 494 980
Ni	548 461
Nla	34 963
Np	654 027
Total	21 662 882




ZONAGE

- UA** : Zone de constructions anciennes
- UB** : Zone réservée à des constructions de plus faible densité (habitat individuel et intermédiaire)
- Uc** : Zone réservée à des équipements publics
- Ud** : Zone destinée au tourisme
- 1AUb** : Zone à urbaniser souple, avec une opération d'ensemble, destinée à accueillir de l'habitat et des activités
- 1AUx** : Zone à urbaniser "souple", avec une opération d'ensemble, destinée à accueillir des activités économiques de type artisanal
- 2AU1** : Zone à urbaniser stricte, (urbanisable après une modification ou révision du présent document d'urbanisme), avec une opération d'ensemble liée aux activités touristiques
- A** : Zone agricole
- Ah** : Zone agricole habitée, constructibilité limitée
- Ahc** : Zone agricole habitée, présence du captage
- As** : Zone agricole stricte à protéger pour ses qualités paysagères
- N** : Zone naturelle
- Nco** : Zone naturelle concernée par un corridor écologique
- Ni** : Zone naturelle destinée aux loisirs
- Nla** : Zone naturelle destinée aux loisirs
- Np** : Zone naturelle protégée et présence des périmètres de captage d'eau potable (immédiat et rapproché)

Prescriptions

-  : Emplacement réservé
-  : Secteur concerné par des orientations d'aménagement et de programmation
-  : Secteur soumis à l'article L.123-1-5° 16° du Code de l'urbanisme

Autres informations

-  635 : Parcelle
-  : Bâti
-  : Bâtiments patrimoniaux identifiés au titre de l'article L.123-1-5° 7° du Code de l'urbanisme



ECHELLE 1/5000e
0 100 200 m 500 m