




plan
d'occupation
des sols

2¹

PLAN DE ZONAGE

Echelle: 1/2000



ST FRANÇOIS DE SALES

APPROBATION
(MODIFICATION)

Vu pour être annexé
à la délibération
du 24. Feb. 1994



Date Avancement 05 Sept. 1994

— LEGENDE —

UA

Zone correspondant à un secteur construit ou à construire.
Il s'agit d'une zone de résidences proche d'un chef-lieu.

NC

Zone correspondant à la délimitation de l'espace productif,
concerne particulièrement l'activité agricole.

NCa

Zone correspondant à un secteur destiné à la réalisation
d'équipements liés à la pratique du ski nordique ou de
la randonnée

NCb

Zone correspondant à un secteur d'activités artisanales

ND

Zone correspondant à la délimitation d'un espace présentant
soit des risques naturels, soit un intérêt particulier sur
le plan de l'environnement.

ER

Emplacements réservés


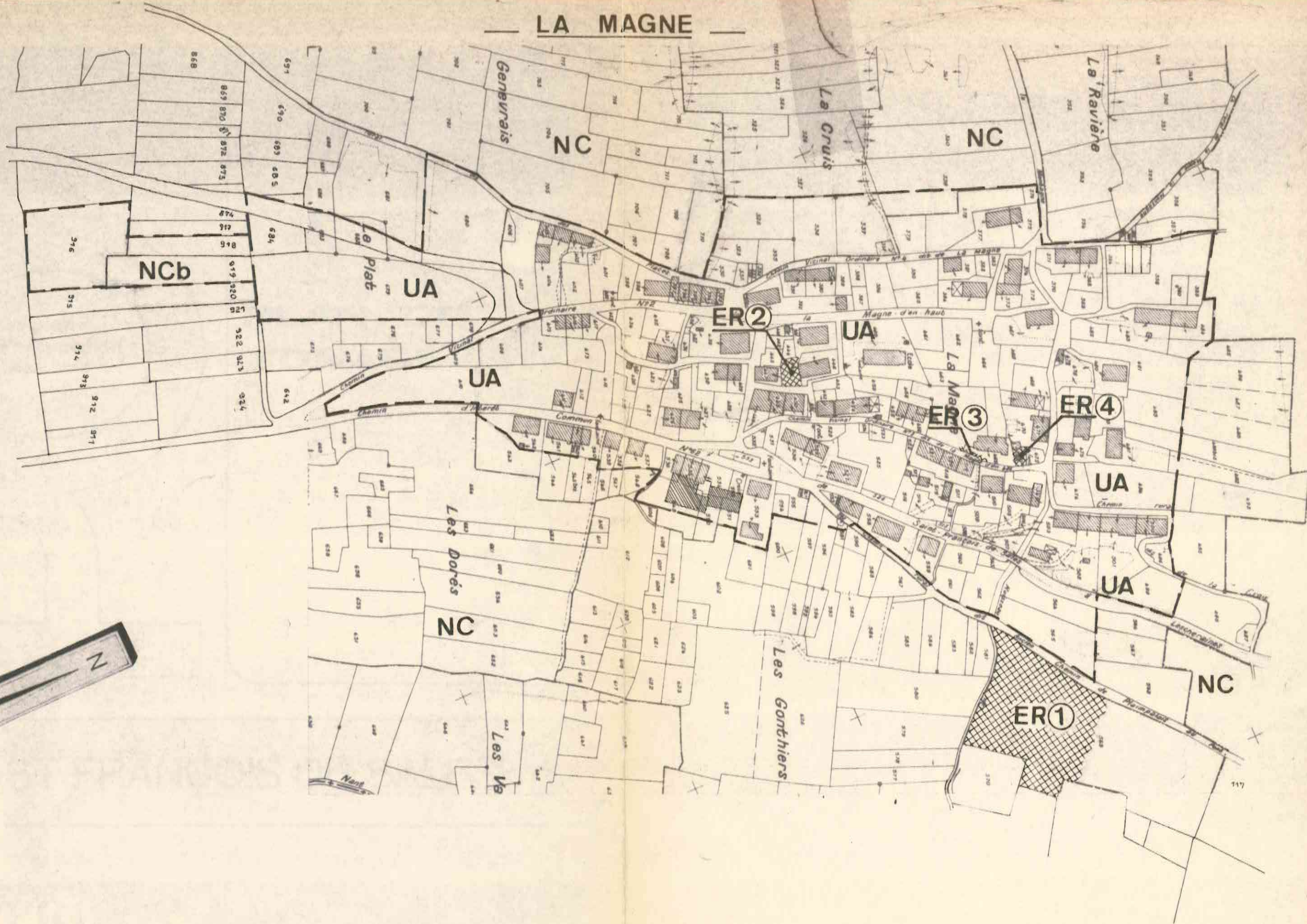
NA

Zone réservée à une urbanisation future

NB

Zone naturelle pouvant recevoir une urbanisation diffuse

— LA MAGNE —



LE MOUCHET

ND

NC

UA

NC

NA

UA

NC

NC

La Brette

Champ du Moulin

Le Mouchet

Près à la Fontaine

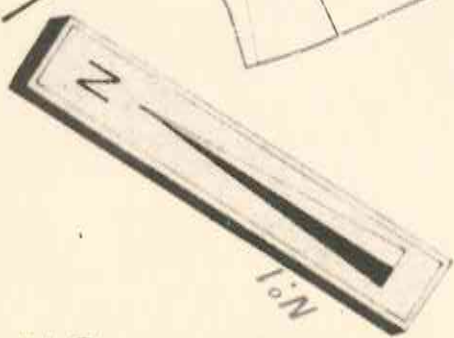
Le Poirier

La Pesse

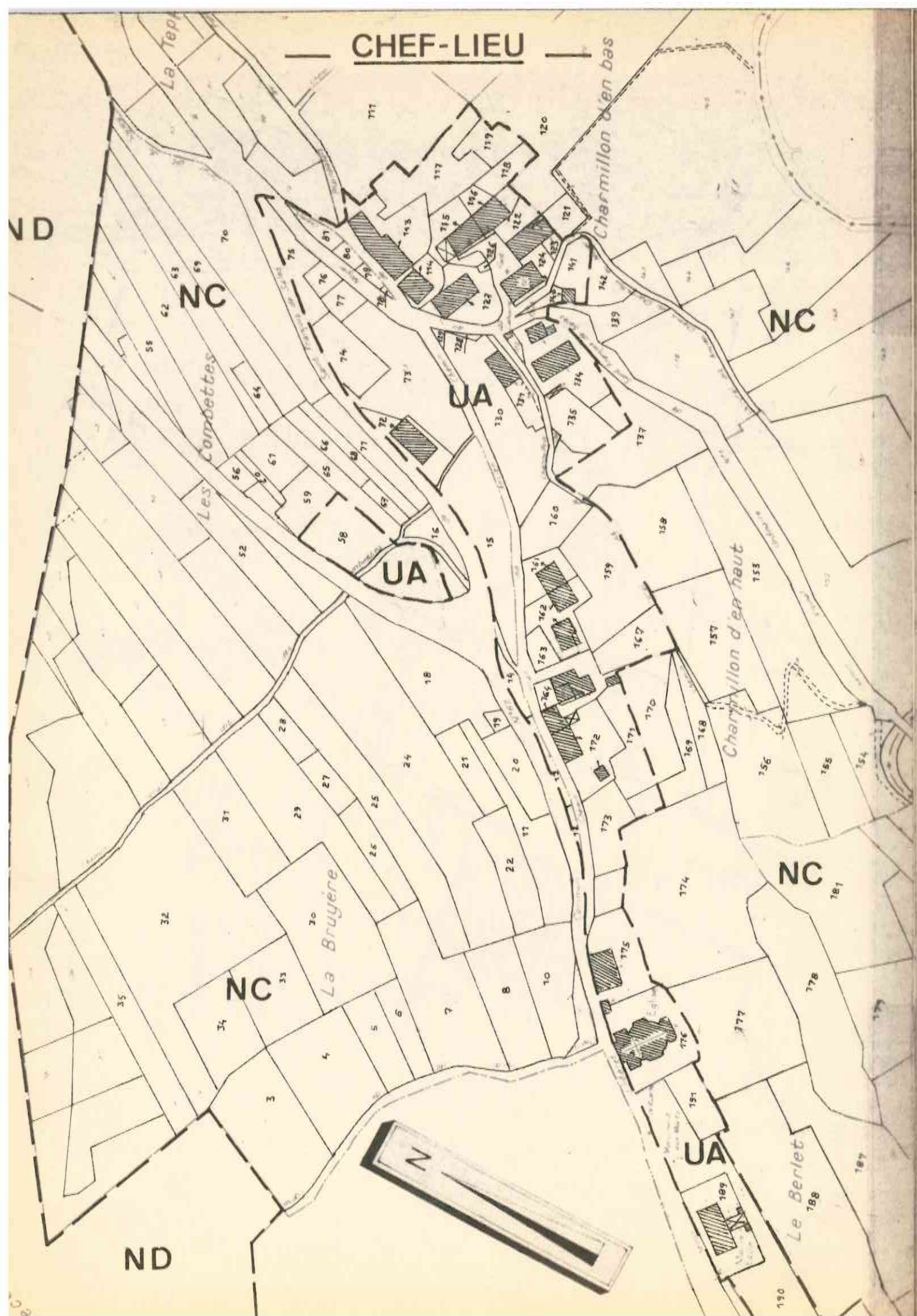
La Perrière

Section

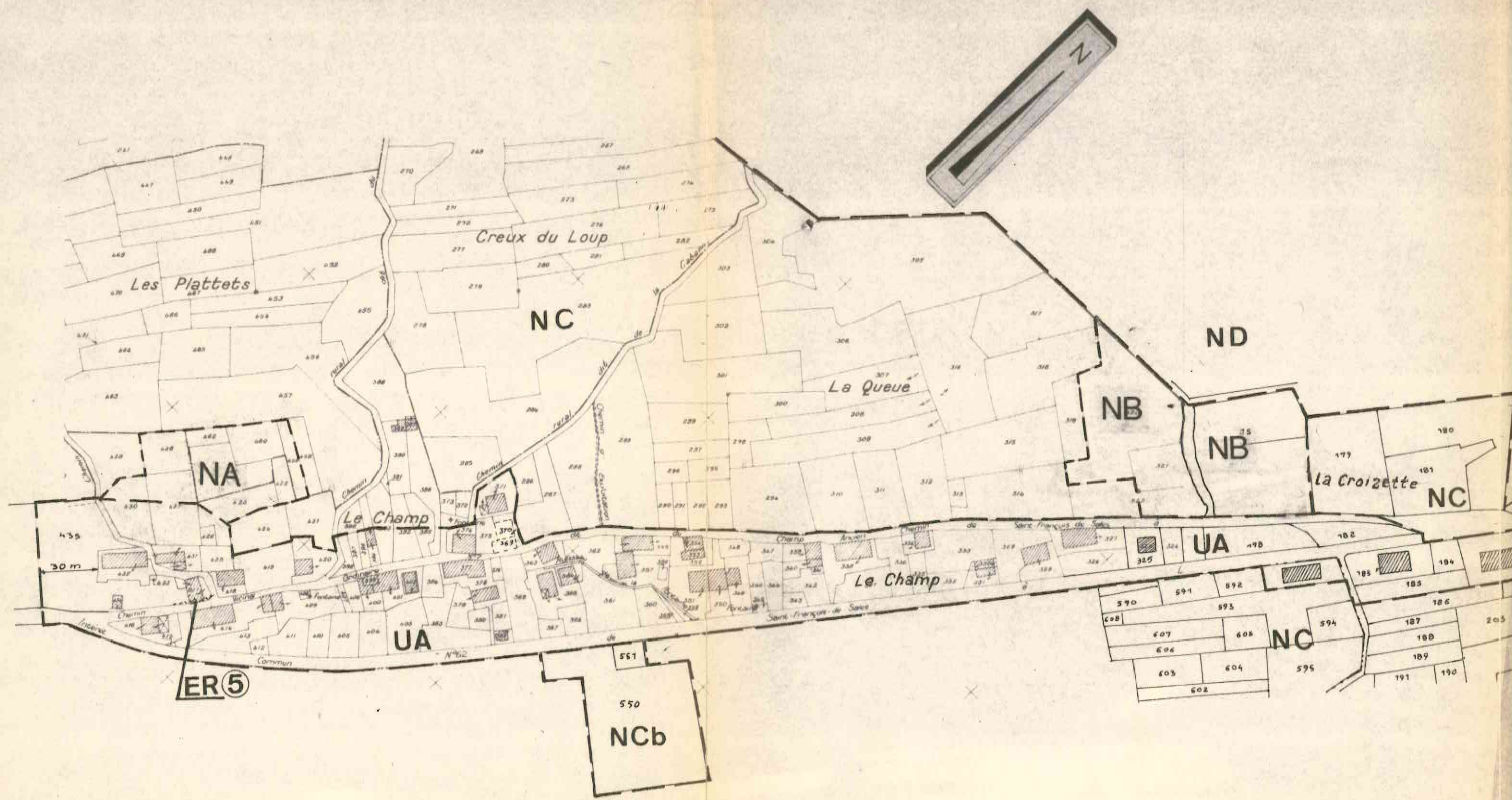
Feuille



CHEF-LIEU



— LE CHAMP —



LE CHAMP

