


Projet Neige de culture

Localisation cartographique des prises de vues des photographies de la zone d'implantation du projet

1/3 500

1


Photographie de la zone d'implantation de la tranchée de la canalisation de remplissage des Challiers
(partie basse du projet depuis la retenue collinaire des Challiers)



13/04/2017

2

Photographie de l'environnement proche du projet de la tranchée de la canalisation de remplissage des Challiers
(partie basse du projet depuis la retenue collinaire des Challiers)



3

Photographie de l'environnement proche du projet de la tranchée de la canalisation de remplissage des Challiers
(partie basse du projet depuis la retenue collinaire des Challiers)




Projet de tranchée

Vers la Retenue collinaire des Challiers

13/04/2017

4

Photographie de l'environnement lointain du projet



13/04/2017

5

6

Photographie de la zone d'implantation de la tranchée de la canalisation de remplissage des Challiers
(partie médiane du projet depuis la retenue collinaire des Challiers)



Photographie de la zone d'implantation de la tranchée de la canalisation de remplissage des Challiers
(partie haute du projet depuis la retenue collinaire des Challiers)



13/04/2017