

COMMUNE DE BONNEVAL-SUR-ARC

Résidence Ciamarella

73480 Bonneval-sur-Arc

EXAMEN CAS PAR CAS ANNEXES 2 à 6

PARKING OULLIETTA

COMMUNE DE BONNEVAL SUR ARC

épode
études - maîtrise d'oeuvre

Octobre 2017

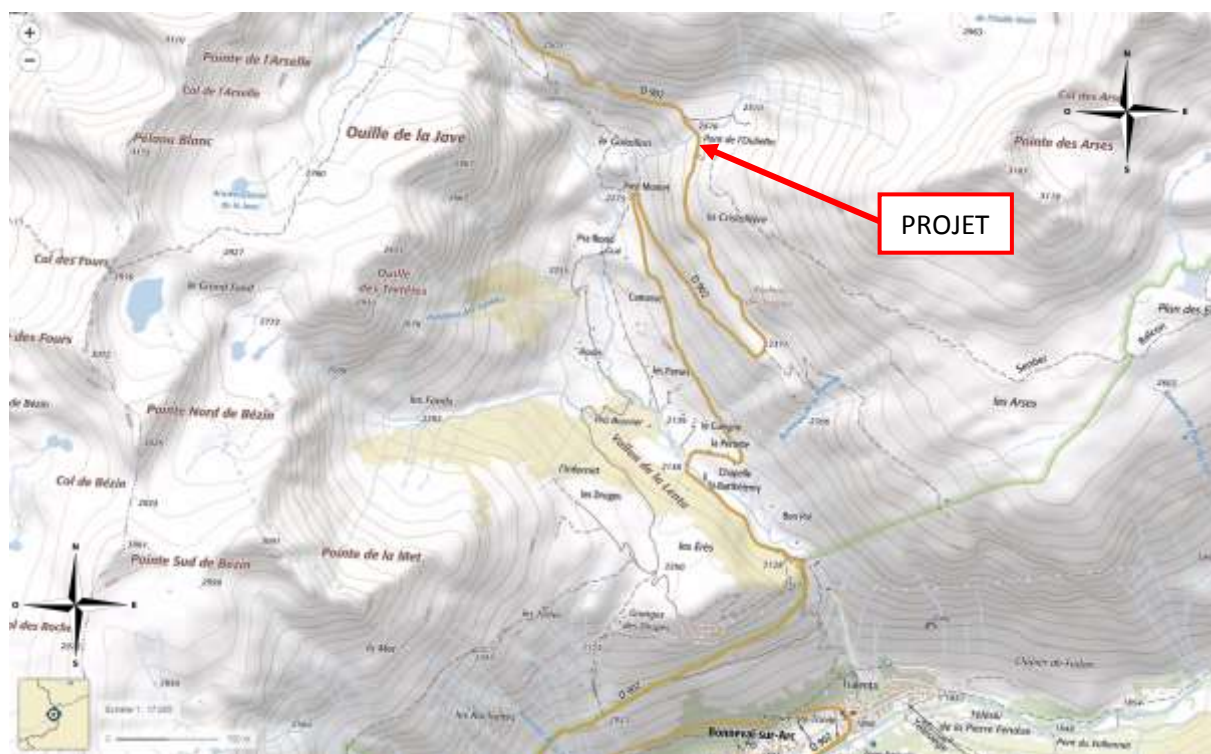
Dossier 17057

Siège social : Chambéry
Immeuble Axiome – 44 rue Charles Montreuil – 73000 Chambéry
Tél : 04 79 69 39 51 – mail : info@epode.eu – www.epode.eu
Antenne : Annecy le Vieux
Parc des Glaisins – 3 impasse des Prairies – 74940 Annecy le Vieux
Tél : 04 50 51 48 54

SOMMAIRE

| | |
|---|-----------|
| <i>ANNEXE 2 : PLANS DE SITUATION</i> | <i>3</i> |
| <i>ANNEXE 3 : PHOTOGRAPHIES DU SITE</i> | <i>4</i> |
| <i>ANNEXE 4 : PLANS ET COUPES TYPES DU PROJET</i> | <i>7</i> |
| <i>ANNEXE 5 : PLAN DES ABORDS DU PROJET</i> | <i>9</i> |
| <i>ANNEXE 6 : NOTE ENVIRONNEMENTALE</i> | <i>10</i> |
| A. CARACTERISTIQUES DU PROJET..... | 10 |
| B. CONTEXTE ENVIRONNEMENTAL..... | 11 |
| 1. Contexte hydrographique | 11 |
| 2. Le milieu naturel | 11 |
| 3. Document d'urbanisme..... | 15 |
| 4. Les risques naturels..... | 15 |
| C. SYNTHESE DU CONTEXTE ENVIRONNEMENTAL ET CONCLUSION | 16 |

ANNEXE 2 : PLANS DE SITUATION



Localisation du projet de réaménagement du parking (source : Géoportail)

ANNEXE 3 : PHOTOGRAPHIES DU SITE



Localisation des prises des vues



1 : vue sur le secteur de projet depuis l'aval
(Source : EPODE Juillet 2017)



1 : vue sur le départ du chemin de randonnée actuel
(Source : EPODE Juillet 2017)

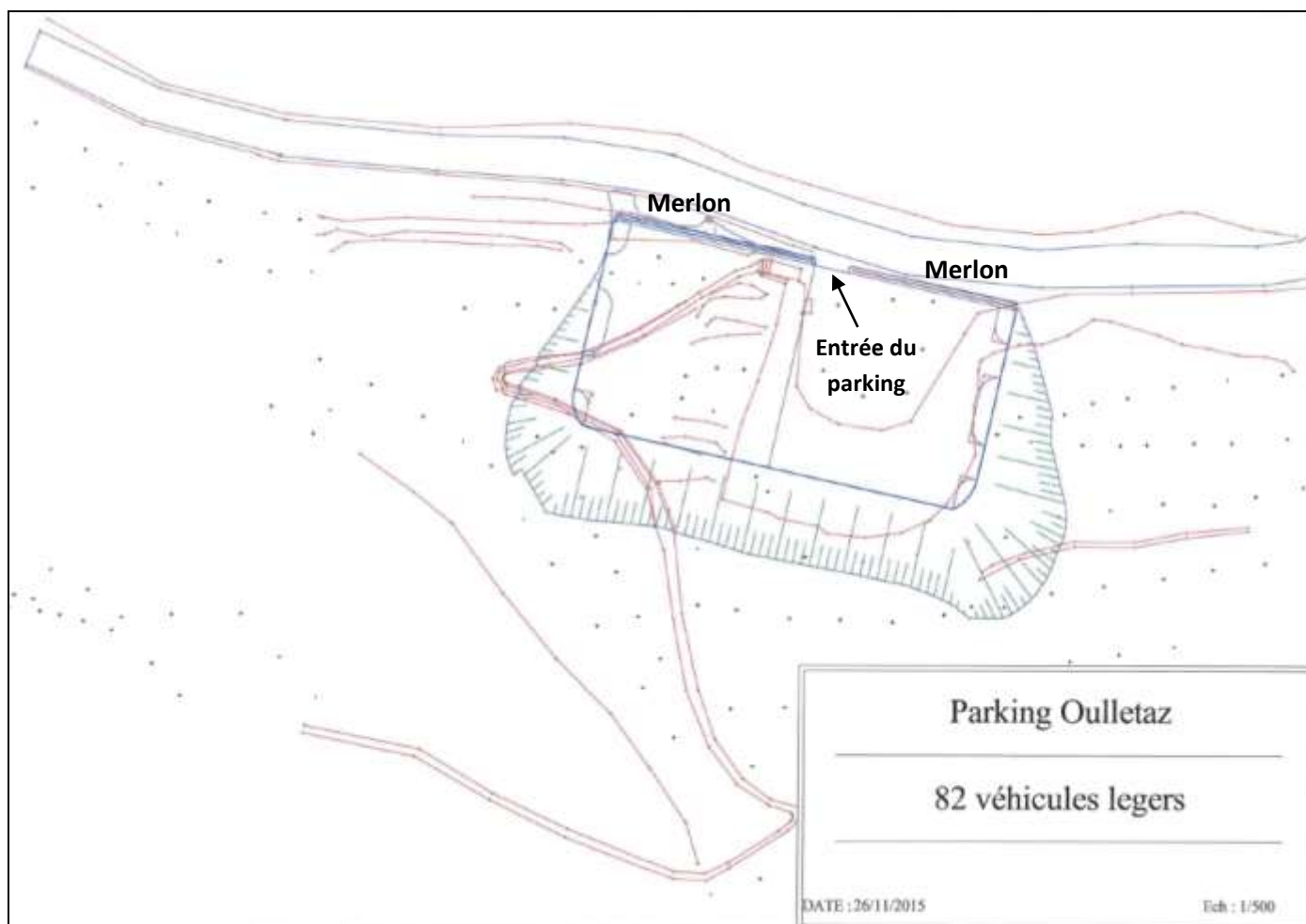


2 : Vue sur le secteur de projet depuis l'amont
(Source : EPODE juillet 2017)



2 : Vue sur l'amont du projet
(Source : EPODE juillet 2017)

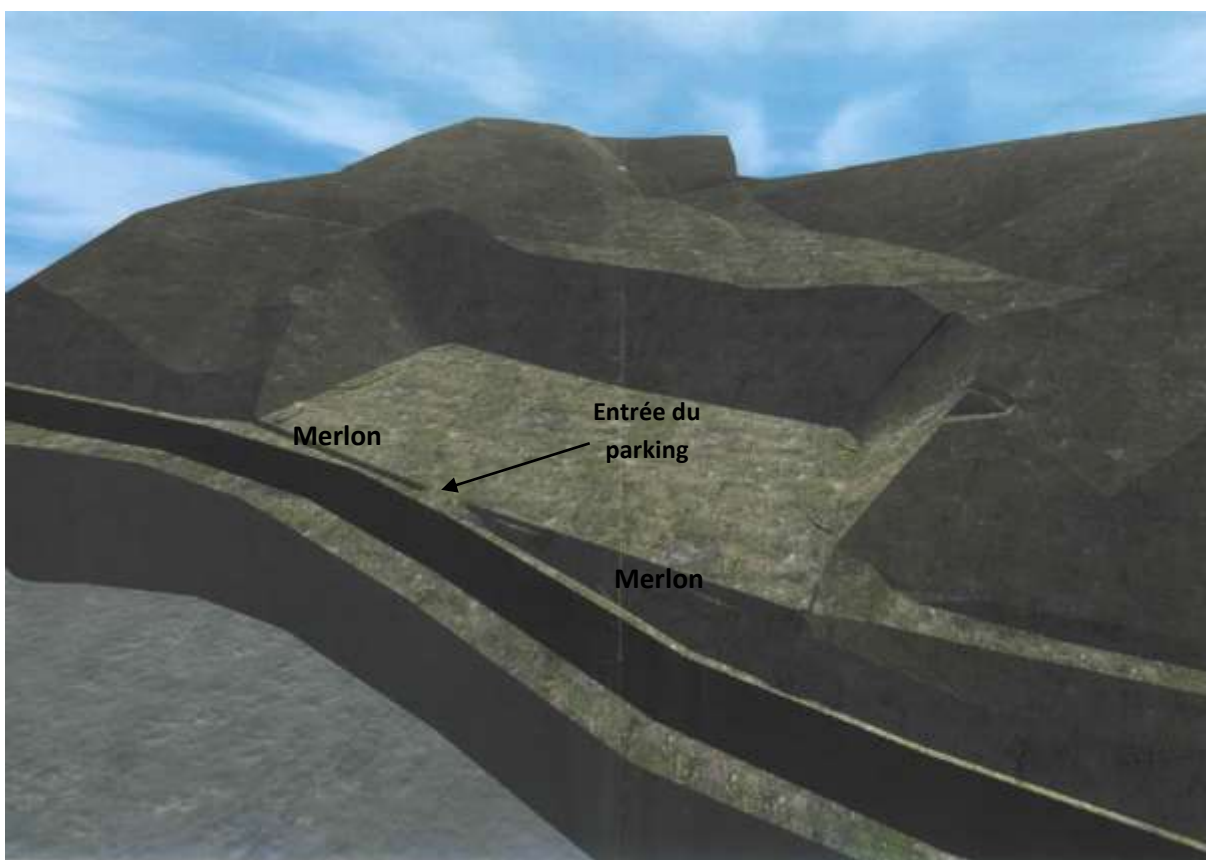
ANNEXE 4 : PLANS ET COUPES TYPES DU PROJET



Plan général du projet (Plan masse)




Parking actuel



Parking futur

ANNEXE 5 : PLAN DES ABORDS DU PROJET



ANNEXE 6 : NOTE ENVIRONNEMENTALE

A. CARACTERISTIQUES DU PROJET

Dans le cadre d'un dossier ALCOTRA (Programme de coopération transfrontalière européenne entre la France et l'Italie), la mairie a pour projet la création d'un Trek nature en collaboration avec 3 communes en Italie et Val d'Isère. Ce projet consiste à la création d'un sentier qui reliera les différents refuges. Le projet a été accepté et validé en avril 2017 et amènera sur le site du projet de nouveaux véhicules.

La commune de Bonneval-sur-Arc souhaite réaménager le parking de l'Ouilletaz au départ de sentiers de randonnées. Ce réaménagement vise à augmenter la capacité d'accueil de ce parking pour éviter les stationnements le long de la route et à améliorer son intégration paysagère.

Ces travaux comprennent :

- Le décapage de la terre végétale pour la réutiliser sur les talus,
- Le terrassement des déblais et l'exportation vers le village pour la réutilisation en construction,
- Le reprofilage du chemin de randonnée pour un raccordement à l'existant,
- La mise en place de barrières bois en sommet de talus.

B. CONTEXTE ENVIRONNEMENTAL

1. Contexte hydrographique

Le projet ne concerne aucun cours d'eau, le plus proche se trouve à environ 80 m du parking existant. Il s'agit du Ruisseau du Plan de la Montagne qui rejoint en aval le Ruisseau de la Lenta.

2. Le milieu naturel

La zone concernée par les travaux est occupée par le parking existant et entourée par des alpages. Le milieu dominant est la pelouse subalpine acidiphile assez fortement pâturée.

Ce milieu, à proximité du parking, présente relativement peu d'enjeux écologique dans le cadre du projet car il est relativement dégradé (piétinements). De plus ce type d'habitats est très bien représenté localement à proximité et sur toute la montée du col de l'Iseran.

Aucune espèce floristique protégée n'a été rencontrée lors du passage sur site du 26 juillet 2017.



Pelouse subalpine autour de la zone de projet

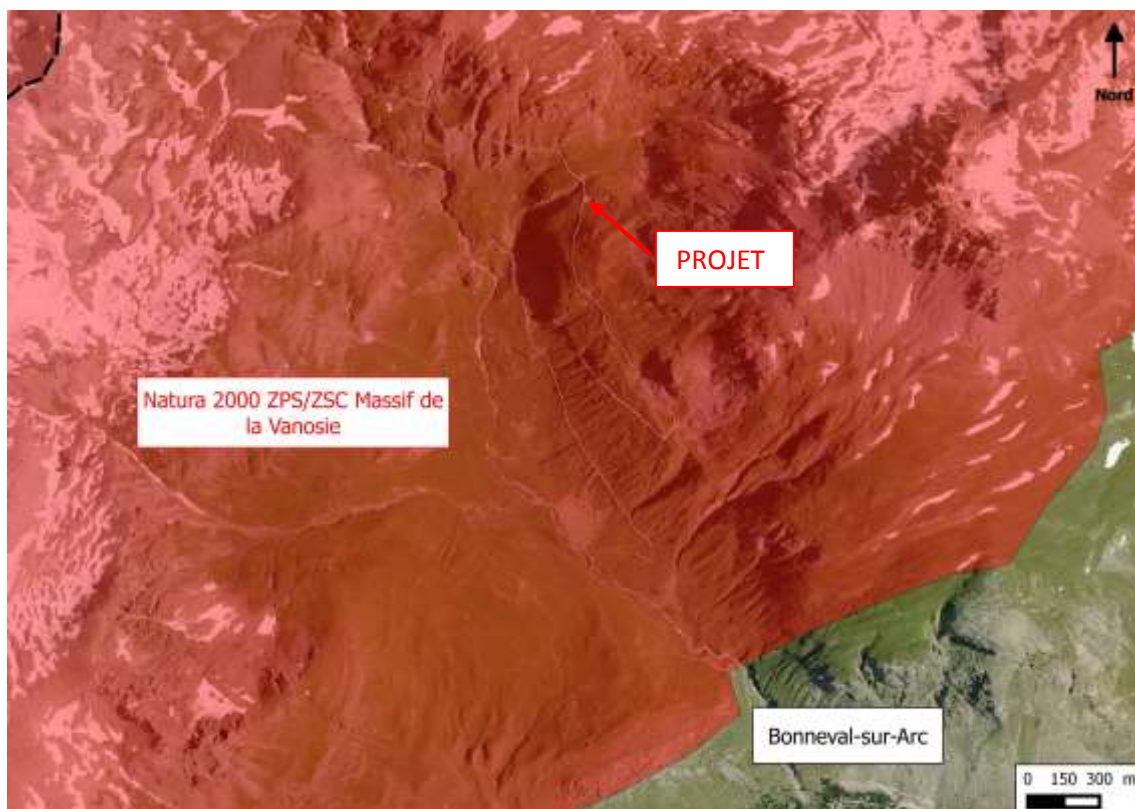
(Source : EPODE juillet 2017)

Les zones de protections réglementaires liées au Réseau Natura 2000

La zone d'étude est localisée dans le site Natura 2000 Massif de la Vanoise : ZSC FR8201783/ZPS FR8210032.

L'intérêt majeur de ce site réside dans la juxtaposition sur un territoire de grande superficie et d'un seul tenant de l'ensemble des milieux d'intérêt communautaire présents dans les étages alpins et subalpins des Alpes du Nord internes françaises. La diversité lithologique et la grande richesse floristique du massif de la Vanoise renforcent la diversité interne, la représentativité et la valeur des habitats représentés.

Le massif de la Vanoise joue un rôle majeur pour la protection des habitats de reproduction et d'alimentation de deux grandes catégories d'oiseaux : les grands rapaces rupicoles (Gypaète barbu et Aigle royal en particulier), ainsi que les galliformes de montagne, dont en tout premier lieu le Lagopède alpin.



Zone de projet et site Natura 2000

Le milieu naturel concerné par le projet correspond à de la pelouse subalpine. Cet habitat n'est pas inscrit au formulaire standard de données du site. Il n'y a pas d'impact.

Les Zones d'Intérêt Communautaire pour la Conservation des Oiseaux (ZICO)

La zone d'étude est localisée dans une ZICO RA11 Parc National de la Vanoise.

Réserve Naturelle

Aucune réserve naturelle n'est présente à proximité du projet.

PNR

La zone d'étude est localisée dans le Parc National de la Vanoise.

Arrêté Préfectoral de Protection de biotope

Aucun APPB n'est présent à proximité du projet.

Les zones naturelles d'Intérêt Ecologique Faunistique et Floristique

L'aire d'étude est concernée par la ZNIEFF I n° 73150001 « Vallon de la Lenta » et la ZNIEFF II n°37315 : « Massif de la Vanoise ».

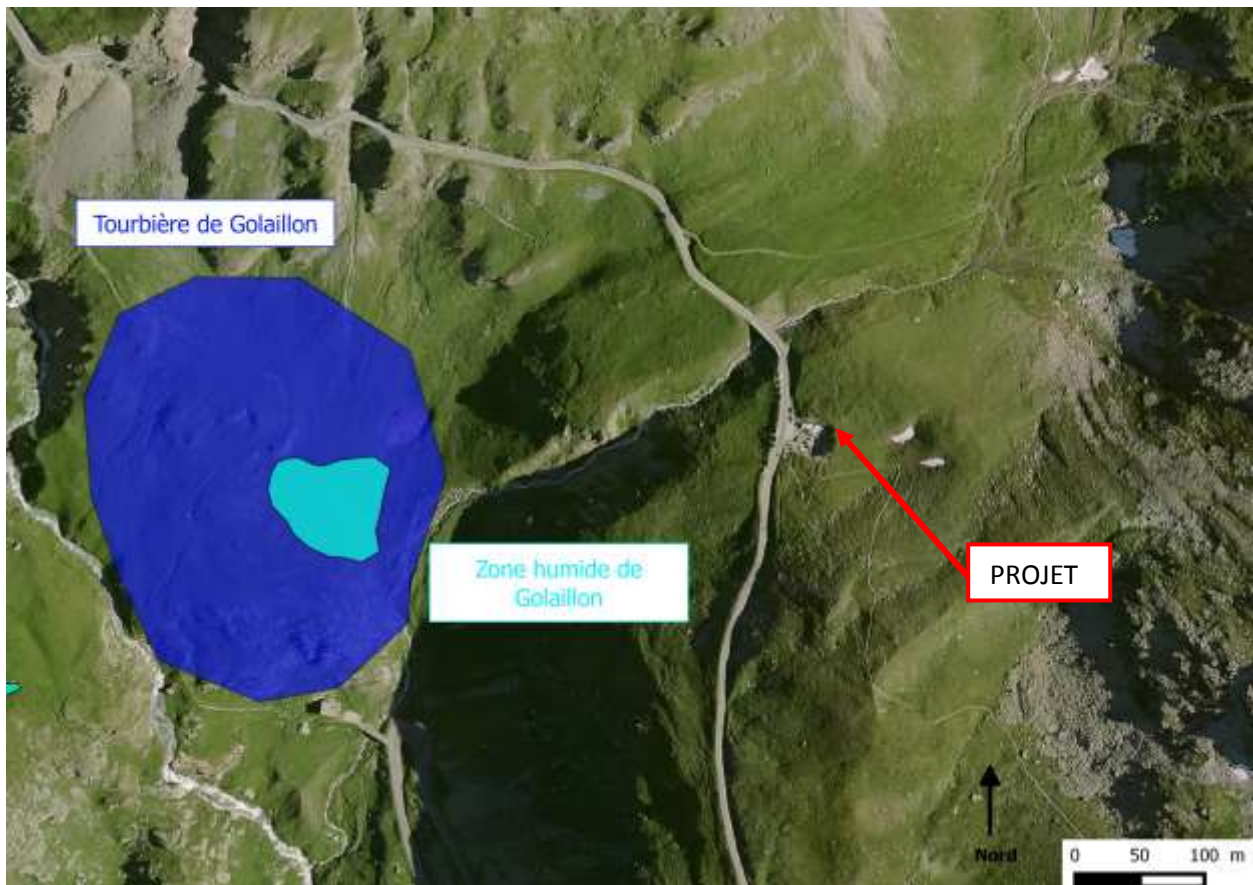


Zone de projet et ZNIEFF

Les zones humides

Sur la commune, 39 zones humides ont été recensées à l'inventaire départemental du Conservatoire des Espaces Naturels de Savoie, dont 6 tourbières identifiées par l'inventaire régional. Cependant aucune d'entre elles ne concerne le secteur d'étude.

Une zone humide est relativement proche de la zone d'étude, à 300 m, la zones humides n°73PNV0253 : « Le Golaillon» inscrite également comme tourbière « Marais vers le Golaillon ». Le projet n'a pas d'impact sur elle.



Carte des zones humides les plus proches du projet (source : CEN Savoie)

3. Document d'urbanisme

Une carte communale a été approuvée le 18 juillet 2017 sur la commune de Bonneval sur Arc. Ce document d'urbanisme, simplifié, permet de clarifier les zones constructibles sur la commune dans l'attente de l'approbation du PLU.

En parallèle, un PLU est en cours d'élaboration (date de délibération du 8 juillet 2014).

En application de l'article L161-4 du code de l'urbanisme, « La carte communale délimite les secteurs où les constructions sont autorisées et les secteurs où les constructions ne sont pas admises, à l'exception de l'adaptation, du changement de destination, de la réfection ou de l'extension des constructions existantes ou des constructions et installations nécessaires à des équipements collectifs dès lors qu'elles ne sont pas incompatibles avec l'exercice d'une activité agricole, pastorale ou forestière sur le terrain sur lequel elles sont implantées et qu'elles ne portent pas atteinte à la sauvegarde des espaces naturels et des paysages, à l'exploitation agricole ou forestière et à la mise en valeur des ressources naturelles. »

Le secteur de l'aménagement n'est pas localisé dans les zones constructibles de la carte communale. Cependant, il est autorisé car il correspond à « *une installation nécessaire à des équipements collectifs* » et il n'est « *pas incompatible avec l'exercice d'une activité agricole, pastorale ou forestière sur le terrain sur lequel il est implanté et il ne porte pas atteinte à la sauvegarde des espaces naturels et des paysages, à l'exploitation agricole ou forestière et à la mise en valeur des ressources naturelles* ».

Le projet est donc compatible avec la carte communale.

4. Les risques naturels

Le contexte topographique, géologique et hydrologique du territoire de Bonneval sur Arc est favorable à certains risques naturels. La commune a donc fait l'objet d'un projet de Plan de Prévention des Risques naturels, approuvé le 23 août 2006.

La zone de projet est localisée en dehors des secteurs étudiés par le PPRn.

C. SYNTHÈSE DU CONTEXTE ENVIRONNEMENTAL ET CONCLUSION

Dans le cas du projet de réaménagement du parking de l'Ouilletta sur la commune de Bonneval-sur-Arc :

- Le projet ne concerne aucun périmètre de protection de captage d'eau potable,
- Il est localisé à la fois dans des périmètres de ZNIEFF I et de ZNIEFF II, dans un zonage naturel réglementaire Natura 2000 et dans un cœur de Parc National, cependant les milieux impactés sont très anthropisés.
- Aucun monument historique ou périmètre de protection, ni site archéologique n'est répertorié sur ou à proximité immédiate du secteur de projet,
- Les milieux présents sur la zone sont principalement des habitats d'intérêt écologique moindre (milieux rudéraux et pelouse subalpine acidiphile assez fortement pâturée),
- L'entrée bien définie du parking entourée de merlon permettra de dissimuler l'impact paysager du parking en cachant la vision des stationnements depuis la route,
- Il n'est pas localisé en zone agricole sensible ou sylvicole,
- Il est compatible avec les documents d'urbanisme, dont la carte communale.