	<p align="center">Examen au cas par cas réalisé par la personne publique responsable en application des articles R. 104-33 à R. 104-37 du code de l'urbanisme pour un plan local d'urbanisme</p> <p align="center">Demande d'avis conforme à l'autorité environnementale sur l'absence de nécessité de réaliser une évaluation environnementale</p> <hr/> <p align="center">Articles R. 104-33 à R. 104-37 du code de l'urbanisme</p>
---	--

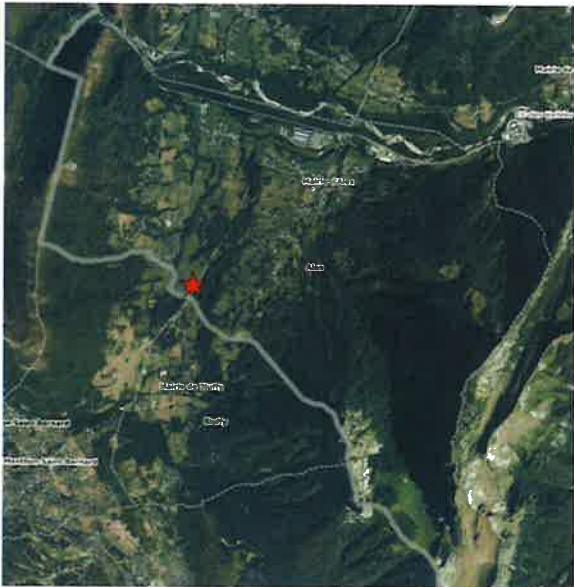

En cas d'avis tacite, le formulaire sera publié sur le site Internet de l'autorité environnementale

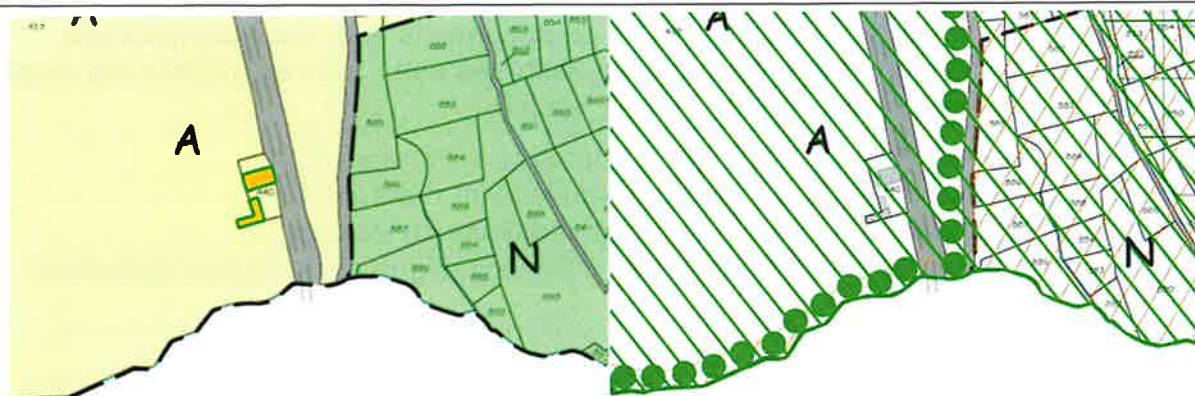
Avant de remplir cette demande, lire attentivement la notice explicative.

Votre attention est appelée sur le fait que les réponses apportées dans les cases de ce formulaire constituent des éléments particuliers sur lesquels votre analyse prendra appui, mais ils ne constituent pas l'analyse qui est à développer (rubrique 6)

Cadre réservé à l'autorité environnementale		
Date de réception :	Date de demande de pièces complémentaires :	N° d'enregistrement
Cliquez ou appuyez ici pour entrer du texte.	Cliquez ou appuyez ici pour entrer du texte.	Cliquez ou appuyez ici pour entrer du texte.

1. Identification de la personne publique responsable
Dénomination
Commune d'Alex, 74
SIRET/SIREN
21740003500010
Coordonnées (adresse, téléphone, courriel)
Place de l'Église 74290 ALEX 04 50 02 87 05 urbanisme@alex-village.com
Nom, prénom et qualité de la personne physique habilitée à représenter la personne publique responsable
Mme Catherine HAUETER, Maire d'Alex
Nom, prénom et qualité de la personne physique ressource (service technique, bureau d'étude, etc.)
Nathalie MAZE Urbaniste - TERRITOIRES DEMAIN

Coordonnées de la personne physique ressource (adresse, téléphone, courriel)
22 rue du Square – Cran-Gevrier – 74960 ANNECY nm@territoiresdemain.fr
2. Identification du PLU
2.1 Type de document concerné (PLU, PLU(i))
PLU
2.2 Intitulé du document
Plan Local d'Urbanisme d'Alex
2.3 Le cas échéant, la date d'approbation et l'adresse du site Internet qui permet de prendre connaissance du document
Plan Local d'Urbanisme approuvé le 30 mai 2016. Modification simplifiée n°2, approuvée le 24 septembre 2018. Modification simplifiée n°3 approuvée le 25 novembre 2019. Révision spécifique n°1 approuvée le 2 mars 2020. Modification simplifiée n°4 approuvée le 29 juillet 2021. Mise en compatibilité avec un projet d'intérêt général approuvée le 22 septembre 2022. https://www.geoportail-urbanisme.gouv.fr/territoire/74003
2.4 Territoire (commune(s) ou EPCI) couvert par le PLU
Commune d'Alex, 74
2.5 Secteurs du territoire concernés par la procédure de révision, de modification ou de mise en compatibilité du PLU (matérialiser la localisation sur un document graphique)
(Pour plus de précisions, se reporter à la notice de présentation.) Le secteur suivant est concerné : <ul style="list-style-type: none"> - Une ancienne exploitation agricole située au lieudit « Les Engagnes », située en zone agricole (A), en bordure de la route départementale n°909, en entrée Sud de la Commune d'Alex.
 



Par ailleurs, la modification est l'occasion d'apporter certaines mises à jour sans portée réglementaire.

3. Contexte de la planification

3.1 Documents de rang supérieur et documents applicables

Le territoire est-il couvert par un document de planification régionale (SAR, SDRIF, PADDUC, SRADDET) ?

- ☒ Oui
☐ Non

Si oui, nom du document et date d'approbation :

[SRADDET Auvergne-Rhône-Alpes approuvé le 10 avril 2020.](#)

Le territoire est-il couvert par un SCoT ?

- ☒ Oui
☐ Non

Si oui, nom du SCoT et date d'approbation :

[SCOT Fier-Aravis, approuvé le 24 octobre 2011, en cours de révision.](#)

Le territoire est-il couvert par d'autres types de documents exprimant une politique sectorielle (schéma d'aménagement et de gestion des eaux, plan de gestion des risques d'inondation, charte de parc naturel, PCAET, etc.) ?

SDAGE Rhône-Méditerranée 2022-2027, approuvé le 18 mars 2022.

PRGI Rhône-Méditerranée 2022-2027, approuvé le 21 mars 2022.

Schéma départemental d'accueil et d'habitat des Gens du Voyage.

Contrat de bassin versant du Fier et du Lac d'Annecy (signé et en cours d'exécution).

3.2 Précédentes évaluations environnementales du PLU

Le PLU a fait l'objet d'une évaluation environnementale lors de son élaboration

☒ Oui

☐ Non

Si oui, préciser la date de l'avis de l'AE sur l'évaluation environnementale

Pas d'avis (avis tacite)

Si non, préciser, le cas échéant, la date de la décision issue de l'examen au cas par cas concluant à l'absence de nécessité de réaliser une évaluation environnementale

Cliquez ou appuyez ici pour entrer du texte.

Si cette évaluation environnementale a été réalisée, a-t-elle été actualisée ?

☐ Oui

☒ Non

Si oui, préciser la date de l'actualisation

Cliquez ou appuyez ici pour entrer du texte.

Comment l'avis de l'autorité environnementale relatif à cette évaluation environnementale ou son actualisation a été pris en compte ? Expliquer les conséquences sur la procédure actuelle

Cliquez ou appuyez ici pour entrer du texte.

Depuis l'évaluation environnementale initiale, ou sa dernière actualisation, le PLU a fait l'objet d'une procédure d'évolution qui n'a pas fait l'objet d'évaluation environnementale

☒ Oui

☐ Non

Décision n°2021-ARA-2498 en date du 27 janvier 2022

Si oui, préciser sa date d'approbation et son objet

Mise en compatibilité du PLU dans le cadre d'une déclaration de projet pour l'aménagement d'une « porte d'entrée » de l'espace naturel sensible de la plaine du Fier approuvée le 22/09/2022.

4. Type de procédure engagée et objectifs de la procédure donnant lieu à la saisine

4.1 Type de procédure (révision, modification, mise en compatibilité) et fondement juridique

Modification du PLU (selon procédure de droit commun - article L. 153-41 du code de l'urbanisme)

4.2 Caractéristiques générales du territoire couvert par le PLU

4.2.1 Population concernée par le document, d'après le dernier recensement de la population (données INSEE)

1113 habitants (recensement INSEE RP 2021).

4.2.2 Caractéristiques spatiales

Superficie totale (en hectares)	1693,87 ha			
Superficie par zones	Actuellement		Après évolution	
	Superficie (en ha)	Pourcentage de la superficie du territoire	Superficie (en ha)	Pourcentage de superficie du territoire
zones U	81,56 ha	4,68 %	inchangé	Cliquez ou appuyez ici pour entrer du texte.
zones 1 AU	1,81 ha	0,52 %	inchangé	Cliquez ou appuyez ici pour entrer du texte.
zones 2 AU	0,39 ha	0,02 %	inchangé	Cliquez ou appuyez ici pour entrer du texte.
zones A	570,95 ha	33,71 %	inchangé	Cliquez ou appuyez ici pour entrer du texte.
zones N	1032,16 ha	60,94 %	inchangé	Cliquez ou appuyez ici pour entrer du texte.
Total	1693,87 ha	100 %	inchangé	Cliquez ou appuyez ici pour entrer du texte.

4.2.3 Rappel des objectifs chiffrés de modération de la consommation de l'espace et de lutte contre l'étalement urbain fixés par le projet d'aménagement et de développement durables (PADD).

Le PADD ne fixe pas d'objectif chiffré de la consommation d'espace (débat sur le PADD en date du 9 juillet 2013).

4.3 Caractéristiques de la procédure

4.3.1 Contenu et objectifs de la procédure

La modification concerne principalement une ancienne exploitation agricole désaffectée au lieudit « Les Engagnes » :

- identification des bâtiments existants comme pouvant faire l'objet d'un changement de destination,
- création d'une OAP sectorielle,
- adaptation du dispositif réglementaire applicable au secteur.

La modification est également l'occasion d'apporter des mises à jour au PLU (fond cadastral, annexes).

4.3.2 La procédure a pour objet d'ouvrir une ou des zones à l'urbanisation ou de pouvoir autoriser des constructions

☐ Oui

☒ Non

Si oui, préciser la localisation et la superficie

Cliquez ou appuyez ici pour entrer du texte.

Les incidences sur l'environnement de cette ouverture à l'urbanisation, ainsi que les incidences au regard des objectifs de conservation d'un site Natura 2000 ou, pour les territoires ultra-marins, au regard des objectifs de conservation des espaces nécessaires aux fonctionnalités écologiques ont-elles été analysées dans l'évaluation environnementale initiale ou dans sa version actualisée ?

☐ Oui

☐ Non

Si oui, préciser les pages de l'évaluation environnementale initiale ou de son actualisation et l'adresse du site internet qui permet de prendre connaissance du document

Cliquez ou appuyez ici pour entrer du texte.

4.3.3 La procédure a pour objet ou pour effet d'augmenter la densité de certains secteurs

☐ Oui

☒ Non

Si oui, préciser la localisation et la superficie

Cliquez ou appuyez ici pour entrer du texte.

4.3.4 La procédure a pour objet :

- de créer un espace boisé classé

☐ Oui

☒ Non

Si oui, préciser la localisation et la superficie

Cliquez ou appuyez ici pour entrer du texte.

- de déclasser un espace boisé classé

☐ Oui



<input checked="" type="checkbox"/> Non
Si oui, préciser la localisation et la superficie
Cliquez ou appuyez ici pour entrer du texte.
- de classer de nouveaux espaces agricoles, naturels ou forestiers <input type="checkbox"/> Oui <input checked="" type="checkbox"/> Non
Si oui, préciser la localisation et les superficies
Cliquez ou appuyez ici pour entrer du texte.
- de déclasser un espace agricole, naturel ou forestier <input type="checkbox"/> Oui <input checked="" type="checkbox"/> Non
Si oui, préciser la localisation et les superficies
Cliquez ou appuyez ici pour entrer du texte.
- de créer de nouvelles protections environnementales <input type="checkbox"/> Oui <input checked="" type="checkbox"/> Non
Si oui, préciser les protections et leurs superficies
Cliquez ou appuyez ici pour entrer du texte.
- de supprimer une protection édictée en raison des risques de nuisance, qualité des sites, paysages, milieux naturels <input type="checkbox"/> Oui <input checked="" type="checkbox"/> Non
Si oui, préciser les protections et leurs superficies
Cliquez ou appuyez ici pour entrer du texte.
4.4 Mise en compatibilité du PLU dans le cadre d'une déclaration de projet
- Description de l'opération ou du projet nécessitant la mise en compatibilité et indications des éléments devant être mis en compatibilité avec le projet
Cliquez ou appuyez ici pour entrer du texte.
- Le projet concerné par la mise en compatibilité est soumis à évaluation environnementale : <input type="checkbox"/> Oui <input type="checkbox"/> Non
Si oui, préciser l'adresse du site internet qui permet de prendre connaissance de la décision issue de l'examen au cas par cas ou de l'étude d'impact du projet concerné par la mise en compatibilité
Cliquez ou appuyez ici pour entrer du texte.
4.5 Mise en compatibilité du PLU dans le cadre d'une procédure intégrée (L. 300-6-1)
- Description de l'opération ou du projet nécessitant la mise en compatibilité et indications des éléments devant être mis en compatibilité avec le projet


<p>- Le projet concerné par la mise en compatibilité est soumis à évaluation environnementale :</p> <p><input type="checkbox"/> Oui</p> <p><input type="checkbox"/> Non</p>
<p>Si oui, préciser l'adresse du site internet qui permet de prendre connaissance de la décision issue de l'examen au cas par cas ou de l'étude d'impact du projet concerné par la mise en compatibilité</p>
<p>Cliquez ou appuyez ici pour entrer du texte.</p>
<p>4.6 Mise en compatibilité du PLU avec un document supérieur</p>
<p>- Document(s) avec le(s)quel(s) le PLU est mis en compatibilité : parmi les documents listés à la rubrique 3.1, intitulé du document, date d'approbation et l'adresse du site internet qui permet de prendre connaissance du document</p>
<p>Cliquez ou appuyez ici pour entrer du texte.</p>
<p>- Motif pour lequel le PLU est mis en compatibilité</p>
<p>Cliquez ou appuyez ici pour entrer du texte.</p>
<p>4.7 La procédure a des effets au-delà des frontières nationales</p> <p><input type="checkbox"/> Oui</p> <p><input checked="" type="checkbox"/> Non</p>
<p>Si oui, préciser les effets</p>
<p>Cliquez ou appuyez ici pour entrer du texte.</p>

5. Sensibilité environnementale du territoire concerné par la procédure			
5.1 Le plan local d'urbanisme est concerné par :			
	Oui	Non	Si oui, précisez
Les dispositions de la loi montagne	<input checked="" type="checkbox"/>	<input type="checkbox"/>	Cliquez ou appuyez ici pour entrer du texte.
Les dispositions de la loi littoral	<input type="checkbox"/>	<input checked="" type="checkbox"/>	Cliquez ou appuyez ici pour entrer du texte.
Un site désigné Natura 2000 en application de l'article L. 414-1 du code de l'environnement (ZICO, ZPS, ZSC)	<input checked="" type="checkbox"/>	<input type="checkbox"/>	Site Natura 2000 : Massif de la Tournette
Un cœur de parc national délimité en application de l'article L. 331-2 du code de l'environnement	<input type="checkbox"/>	<input checked="" type="checkbox"/>	Cliquez ou appuyez ici pour entrer du texte.
Une réserve naturelle ou un périmètre de protection autour d'une réserve institués en application, respectivement, des articles L. 332-1 et L. 332-16 du code de l'environnement	<input type="checkbox"/>	<input checked="" type="checkbox"/>	Cliquez ou appuyez ici pour entrer du texte.

Annexe II

Un site inscrit ou classé en application des articles L. 341-1 et L. 341-2 du code de l'environnement	<input type="checkbox"/>	<input checked="" type="checkbox"/>	Sites inscrits : - Défilé et Pont Saint-Clair - Château d'Alex et ses abords
Un plan de prévention des risques technologiques prévu à l'article L. 515-15 du code de l'environnement	<input type="checkbox"/>	<input checked="" type="checkbox"/>	Cliquez ou appuyez ici pour entrer du texte.
Un plan de prévention des risques naturels prévisibles prévu à l'article L. 562-1 du code de l'environnement	<input checked="" type="checkbox"/>	<input type="checkbox"/>	PPRn en date 7 avril 1999
Un périmètre des servitudes relatives aux installations classées pour la protection de l'environnement instituées en application de l'article L. 515-8 du code de l'environnement	<input type="checkbox"/>	<input checked="" type="checkbox"/>	Cliquez ou appuyez ici pour entrer du texte.
Un périmètre des servitudes sur des terrains pollués, sur l'emprise des sites de stockage de déchets, sur l'emprise d'anciennes carrières ou dans le voisinage d'un site de stockage géologique de dioxyde de carbone instituées en application de l'article L. 515-12 du code de l'environnement	<input type="checkbox"/>	<input checked="" type="checkbox"/>	Cliquez ou appuyez ici pour entrer du texte.
Un plan de prévention des risques miniers prévus à l'article L. 174-5 du code minier	<input type="checkbox"/>	<input checked="" type="checkbox"/>	Cliquez ou appuyez ici pour entrer du texte.
Un site patrimonial remarquable créé en application des articles L. 631-1 et L. 632-2 du code du patrimoine	<input type="checkbox"/>	<input checked="" type="checkbox"/>	Cliquez ou appuyez ici pour entrer du texte.
Des abords des monuments historiques prévus aux articles L. 621-30 et L. 621-31 du code du patrimoine	<input type="checkbox"/>	<input checked="" type="checkbox"/>	Un monument historique inscrit est situé sur la commune : « Croix sur la place de l'église ».
Une zone humide prévue à l'article L. 211-1 du code de l'environnement	<input checked="" type="checkbox"/>	<input type="checkbox"/>	La commune d'Alex compte une dizaine de zones humides inscrites à l'inventaire ASTERS.

			 <p>Source : https://carto.datara.gouv.fr/</p>
Une trame verte et bleue prévue à l'article L. 371-1 du code de l'environnement (préciser réservoir de biodiversité et/ou corridor écologique)	<input checked="" type="checkbox"/>	<input type="checkbox"/>	<p>Trame verte et bleue du SRADDET : réservoirs de biodiversité en partie amont de la commune et au niveau de la plaine du Fier. Un corridor fuseau est présent en partie Nord-Ouest du territoire communal et un corridor axe en partie Nord-Est.</p>  <p>Source : https://carto.datara.gouv.fr/</p>
Une ZNIEFF (préciser type I ou II) prévue à l'article L. 411-1 A du code de l'environnement	<input checked="" type="checkbox"/>	<input type="checkbox"/>	<p>ZNIEFF de type I :</p> <ul style="list-style-type: none"> - « Mont veyrier, mont baron et mont barret » - « Le fond de la vallée du fier, du pont de claix à morettes » <p>ZNIEFF de type II :</p> <ul style="list-style-type: none"> - « Centre du massif des bornes » - « Massif de la tournette »

			 <p>Source : https://carto.datara.gouv.fr/</p>
Un espace naturel sensible prévu à l'article L. 113-8 du code de l'urbanisme	<input checked="" type="checkbox"/>	<input type="checkbox"/>	ENS de la Plaine du Fier
Un espace concerné par : - un arrêté de protection de biotope prévu à l'article R. 411-15 du code de l'environnement ; - un arrêté le listant comme un site d'intérêt géologique prévu à l'article R. 411-17-1 du même code ; - un arrêté le listant comme une zone prioritaire pour la biodiversité prévue à l'article R. 411-17-3 du même code	<input type="checkbox"/>	<input checked="" type="checkbox"/>	
Un espace boisé classé prévu à l'article L. 113-1 du code de l'urbanisme, une forêt de protection prévue à l'article L. 141-1 du code forestier	<input checked="" type="checkbox"/>	<input type="checkbox"/>	EBC au titre de l'article L.113-1 du CU
Autre protection	<input type="checkbox"/>	<input checked="" type="checkbox"/>	Cliquez ou appuyez ici pour entrer du texte.
5.2 Le ou les secteurs qui font l'objet de la procédure donnant lieu à la saisine sont concernés par :			
	Oui	Non	Si oui, précisez
Les dispositions de la loi montagne	<input checked="" type="checkbox"/>	<input type="checkbox"/>	L'ensemble de la commune est concerné par la Loi Montagne.
Les dispositions de la loi littoral	<input type="checkbox"/>	<input checked="" type="checkbox"/>	Cliquez ou appuyez ici pour entrer du texte.
Un plan de prévention des risques technologiques prévu à l'article L. 515-15 du code de l'environnement	<input type="checkbox"/>	<input checked="" type="checkbox"/>	

Un plan de prévention des risques naturels prévisibles prévu à l'article L. 562-1 du code de l'environnement	<input checked="" type="checkbox"/>	<input type="checkbox"/>	Le secteur concerné est situé en zone de risque faible (instabilités de terrain) délimitée par le PPRn approuvé le 7 avril 1999
Un périmètre des servitudes relatives aux installations classées pour la protection de l'environnement instituées en application de l'article L. 515-8 du code de l'environnement	<input type="checkbox"/>	<input checked="" type="checkbox"/>	Cliquez ou appuyez ici pour entrer du texte.
Un périmètre des servitudes sur des terrains pollués, sur l'emprise des sites de stockage de déchets, sur l'emprise d'anciennes carrières ou dans le voisinage d'un site de stockage géologique de dioxyde de carbone instituées en application de l'article L. 515-12 du code de l'environnement	<input type="checkbox"/>	<input checked="" type="checkbox"/>	Cliquez ou appuyez ici pour entrer du texte.
Un plan de prévention des risques miniers prévus à l'article L. 174-5 du code minier	<input type="checkbox"/>	<input checked="" type="checkbox"/>	Cliquez ou appuyez ici pour entrer du texte.
Autre protection	<input type="checkbox"/>	<input checked="" type="checkbox"/>	Cliquez ou appuyez ici pour entrer du texte.

5.3 Le ou les secteurs qui font l'objet de la procédure donnant lieu à la saisine se situent dans ou à proximité :

	Oui	Non	Lequel et à quelle distance ?
D'un site désigné Natura 2000 en application de l'article L. 414-1 du code de l'environnement (ZICO, ZPS, ZSC)	<input type="checkbox"/>	<input checked="" type="checkbox"/>	Le secteur concerné est distant de plus de 1600 m, à l'aval du site Natura 2000 le plus proche (FR8201703 - Massif de la Tournette).
D'un cœur de parc national délimité en application de l'article L. 331-2 du code de l'environnement	<input type="checkbox"/>	<input checked="" type="checkbox"/>	Cliquez ou appuyez ici pour entrer du texte.
D'une réserve naturelle ou un périmètre de protection autour d'une réserve institués en application, respectivement, de l'article L. 332-1 et des articles L. 332-16 à L. 332-18 du code de l'environnement	<input type="checkbox"/>	<input checked="" type="checkbox"/>	Cliquez ou appuyez ici pour entrer du texte.
D'un site inscrit ou classé en application des articles L. 341-1 et L. 341-2 du code de l'environnement	<input type="checkbox"/>	<input checked="" type="checkbox"/>	Cliquez ou appuyez ici pour entrer du texte.

D'un site patrimonial remarquable créé en application des articles L. 631-1 et L. 632-2 du code du patrimoine	<input type="checkbox"/>	<input checked="" type="checkbox"/>	Cliquez ou appuyez ici pour entrer du texte.
D'un abord des monuments historiques prévus aux articles L. 621-30 et L. 621-31 du code du patrimoine	<input type="checkbox"/>	<input checked="" type="checkbox"/>	Cliquez ou appuyez ici pour entrer du texte.
D'une zone humide prévue à l'article L. 211-1 du code de l'environnement	<input type="checkbox"/>	<input checked="" type="checkbox"/>	Le secteur concerné est situé à environ 100 m, d'une zone humide inventoriée sur la commune voisine de Menthon-Saint-Bernard.
D'une trame verte et bleue prévue à l'article L. 371-1 du code de l'environnement (préciser réservoir de biodiversité et/ou corridor écologique)	<input type="checkbox"/>	<input checked="" type="checkbox"/>	Le secteur concerné est au sein d'un espace perméable relais surfacique de la biodiversité.
D'une ZNIEFF (préciser type I ou II) prévue à l'article L. 411-1 A du code de l'environnement	<input type="checkbox"/>	<input checked="" type="checkbox"/>	Le secteur concerné n'est pas situé au sein d'une ZNIEFF. Il est distant d'environ 1 km de la ZNIEFF de type I la plus proche.
D'un espace naturel sensible prévu à l'article L. 113-8 du code de l'urbanisme	<input type="checkbox"/>	<input checked="" type="checkbox"/>	Le secteur concerné est éloigné de plus de 2 km de l'ENS de la Plaine du Fier
D'un espace concerné par : - un arrêté de protection de biotope prévu à l'article R. 411-15 du code de l'environnement ; - un arrêté le listant comme un site d'intérêt géologique prévu à l'article R. 411-17-1 du même code ; - un arrêté le listant comme une zone prioritaire pour la biodiversité prévue à l'article R. 411-17-3 du même code	<input type="checkbox"/>	<input checked="" type="checkbox"/>	Cliquez ou appuyez ici pour entrer du texte.
D'un espace boisé classé prévu à l'article L. 113-1 du code de l'urbanisme, une forêt de protection prévue à l'article L. 141-1 du code forestier	<input type="checkbox"/>	<input checked="" type="checkbox"/>	Le secteur concerné n'est pas situé en EBC et les EBC de la commune ne sont pas concernés par les objets de la modification.
D'un secteur délimité par le plan local d'urbanisme en application de l'article L. 151-19 du code de l'urbanisme	<input type="checkbox"/>	<input checked="" type="checkbox"/>	Cliquez ou appuyez ici pour entrer du texte.
D'un secteur délimité par le plan local d'urbanisme en application de l'article L. 151-23 du code de l'urbanisme	<input checked="" type="checkbox"/>	<input type="checkbox"/>	Le secteur concerné au lieudit Les Engagnes est situé au sein d'un corridor écologique identifié par le PLU au titre de l'article L151-23 du

			CU (identifié en tant que corridor potentiel par l'Etat Initial de l'Environnement du PLU). Le SCOT Fier-Aravis en vigueur, ainsi que par le projet de révision du SCOT arrêté en 2019 (puis abrogé par la suite), localisent plus au Nord un axe de déplacement de la faune reliant le massif de la Tournette (à l'Est) et le massif du Veyrier (à l'Ouest). Quant au SRADDET, il n'identifie pas de corridor écologique sur le secteur concerné ou à proximité.
Autre protection	<input type="checkbox"/>	<input checked="" type="checkbox"/>	Cliquez ou appuyez ici pour entrer du texte.

5.4 Des constructions à usage d'habitation ou des établissements recevant du public sont-ils prévus dans des zones de nuisances (nuisances sonores, qualité de l'air, pollution des sols, etc.) ?

☐ Oui
☒ Non

Si oui, précisez :

Cliquez ou appuyez ici pour entrer du texte.

6. Auto-évaluation

L'auto-évaluation doit **identifier** les effets potentiels de la procédure qui fait l'objet du présent formulaire compte-tenu de sa nature, de sa localisation – c'est-à-dire en prenant en compte la sensibilité du territoire concerné - et **expliquer** pourquoi la procédure concernée n'est pas susceptible d'avoir des incidences notables sur l'environnement.

Se reporter à la rubrique 6 de la notice explicative pour le détail de la démarche permettant l'auto-évaluation. Fournir une note détaillée en annexe (cf. point 8).

7. Autres procédures consultatives

7.1 Date prévisionnelle de transmission du projet aux personnes publiques associées

janvier 2025

7.2 Autres consultations envisagées (consultations obligatoires et facultatives)

RAS

7.3 Procédure de participation du public envisagée

- enquête publique

☒ Oui

☐ Non

- participation du public par voie électronique

☒ Oui

<input type="checkbox"/> Non
- enquête publique unique organisée avec une ou plusieurs autres procédures <input type="checkbox"/> Oui <input checked="" type="checkbox"/> Non
Si oui, préciser lesquelles
Cliquez ou appuyez ici pour entrer du texte.
- autre, préciser les modalités
Cliquez ou appuyez ici pour entrer du texte.

8. Annexes		
8.1 Annexes obligatoires		
1	Dossier de révision, modification ou mise en compatibilité du PLU (comprenant notamment, le cas échéant, l'exposé des motifs des changements apportés)	<input checked="" type="checkbox"/>
2	Documents graphiques matérialisant la localisation des secteurs du territoire concernés par la procédure soumise à l'avis de l'autorité environnementale et comportant des zooms qui permettent de localiser et identifier les secteurs avant et après mise en œuvre des opérations (rubrique 2.5).	<input checked="" type="checkbox"/>
3	L'auto-évaluation (rubrique 6)	<input checked="" type="checkbox"/>
4	Version dématérialisée du document mentionné dans les rubriques 2.3, 4.3.2, 4.4, 4.5 et 4.6 lorsqu'il n'est pas consultable sur un site <i>Internet</i>	<input type="checkbox"/>
8.2 Autres annexes volontairement transmises par le déposant		
Veuillez préciser les annexes jointes au présent formulaire, ainsi que les rubriques auxquelles elles se rattachent		
Cliquez ou appuyez ici pour entrer du texte.		

9. Engagement et signature			
Je certifie sur l'honneur l'exactitude des renseignements ci-dessus			
(personne publique responsable)			
Fait à	ALEX	le	2 décembre 2024
Nom	HAUETER	Prénom	Catherine
Qualité	Maire		
Signature			
