

Photographies

1:15000

-  Périmètre Golf
-  Cours d'eau
-  Photos



0 200 400 600 800 m



Photo 1 : Vue du site F1 depuis l'entrée du golf

La topographie de la vallée du Polier est relativement plane. Elle est occupée par les aires de jeu en gazon. La flore remarquable se limite aux quelques arbres d'ornement (conifères visibles à gauche) et à la ripisylve du Polier visible à droite, de l'autre côté du parking.

La photo est prise à l'entrée du golf depuis la RD 2144. Le parking se trouve au fond. Les bâtiments du Club House sont situés à gauche, en dehors du cadre.

L'emplacement du forage F1 est signalé par une flèche.

Le terrain est entièrement engazonné. Nous sommes ici sur le parcours d'entraînement.




Photo 2 : Emplacement du forage F1 depuis la pointe sud du golf)

La photo est prise environ 450 m au sud du forage F1. La RD 2144 est à gauche, derrière la haie. Le site se trouve dans un fond de vallée rural, au milieu des aires de jeux du golf. Le Polier coule à droite de la photo.

Les perceptions du forage sont difficiles : le projet est caché derrière la végétation arborée bordant la RD 2144 et les arbres d'ornement du golf.

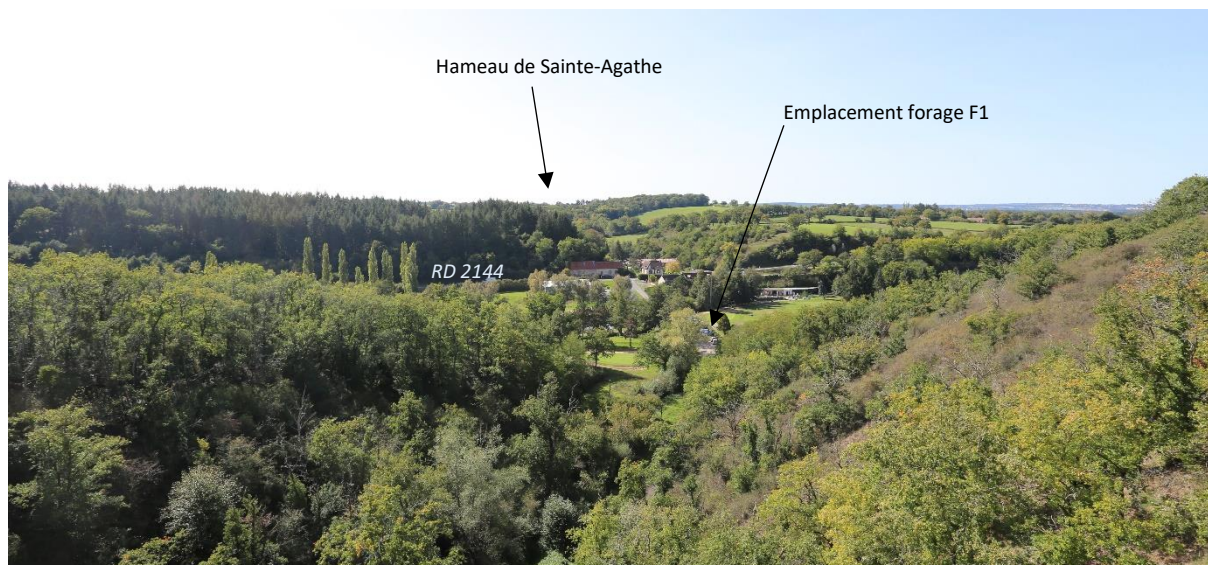


Photo 3 : Panorama du forage F1 depuis la voie piétonne

La photo est prise depuis l'ancien viaduc de la voie piétonne reliant Montluçon à Nérès-les-Bains, à environ 250 m à l'ouest. Cette voie est une ancienne voie de chemin de fer abandonnée qui domine l'ensemble de la vallée du Polier.

Au premier plan se trouvent les boisements des coteaux de la vallée du Polier.

Au centre se trouve le hameau de Sainte-Agathe.

Le projet est difficilement perceptible, derrière la végétation arborée.



Photo 4 : Vue du site F2 depuis la limite nord du golf

La photo est prise depuis la limite nord du terrain, en bordure du chemin privé en terre (visible à gauche).

Le Polier et son abondante ripisylve sont de l'autre côté du chemin.

Le terrain est occupé par une végétation herbacée. Quelques arbres d'ornement poussent çà et là.

Le forage F2 sera placé au centre de la photo.



Photo 5 : Emplacement du forage F2 depuis le hameau de la Quaire

La photo est prise depuis la RD 2144, à environ 500 m du forage F2.

Les perceptions du forage sont difficiles : le projet est caché derrière la végétation arborée bordant la RD 2144 et les arbres d'ornement du golf.

Au premier plan, on distingue les parcours de jeux qui épousent le relief marqué et un plan d'eau du vallon des Thoumazons.




Photo 6 : Panorama du forage F2 depuis la voie piétonne

La photo est prise depuis la voie piétonne reliant Montluçon à Nérès-les-Bains, à environ 120 m du forage F2.

Le site reste caché derrière la végétation arborée qui occupe les coteaux de la vallée du Polier au premier plan.

Au fond à gauche, on distingue les parcours de golf, devant le hameau de la Quaire.