

ASA des Madeleines



Dossier de demande d'autorisation pour le renouvellement des prélèvements dans l'Allier pour l'irrigation

Plans

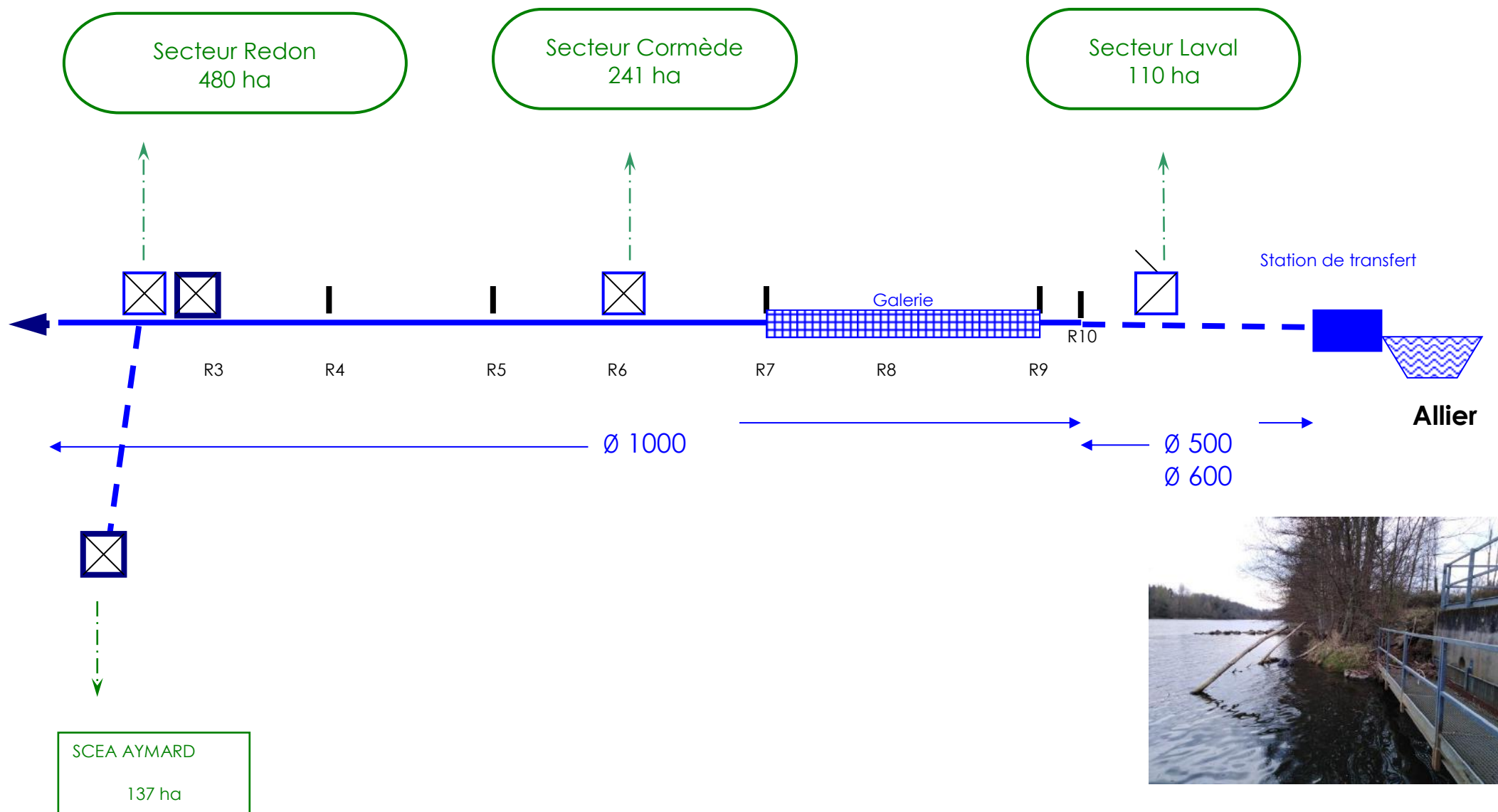
31096
Mai 2022 / version 2

Figures

Figure 2 : Synoptique des infrastructures de l'ASA des Madeleines	5
Figure 3 : Plan de la prise d'eau.....	7
Figure 4 : Vue en plan détaillée de la prise d'eau	8
Figure 5 : Plan du réseau entre la prise d'eau et la Step	9
Figure 6 : Plan détaillé de la prise d'eau	10
Figure 7 : Vue en coupe de la prise d'eau	11
Figure 8 : Profil en long de la conduite depuis l'Allier	12

SYNOPTIQUE des infrastructures de l'ASA des Madeleines

Figure 1 : Synoptique des infrastructures de l'ASA des Madeleines



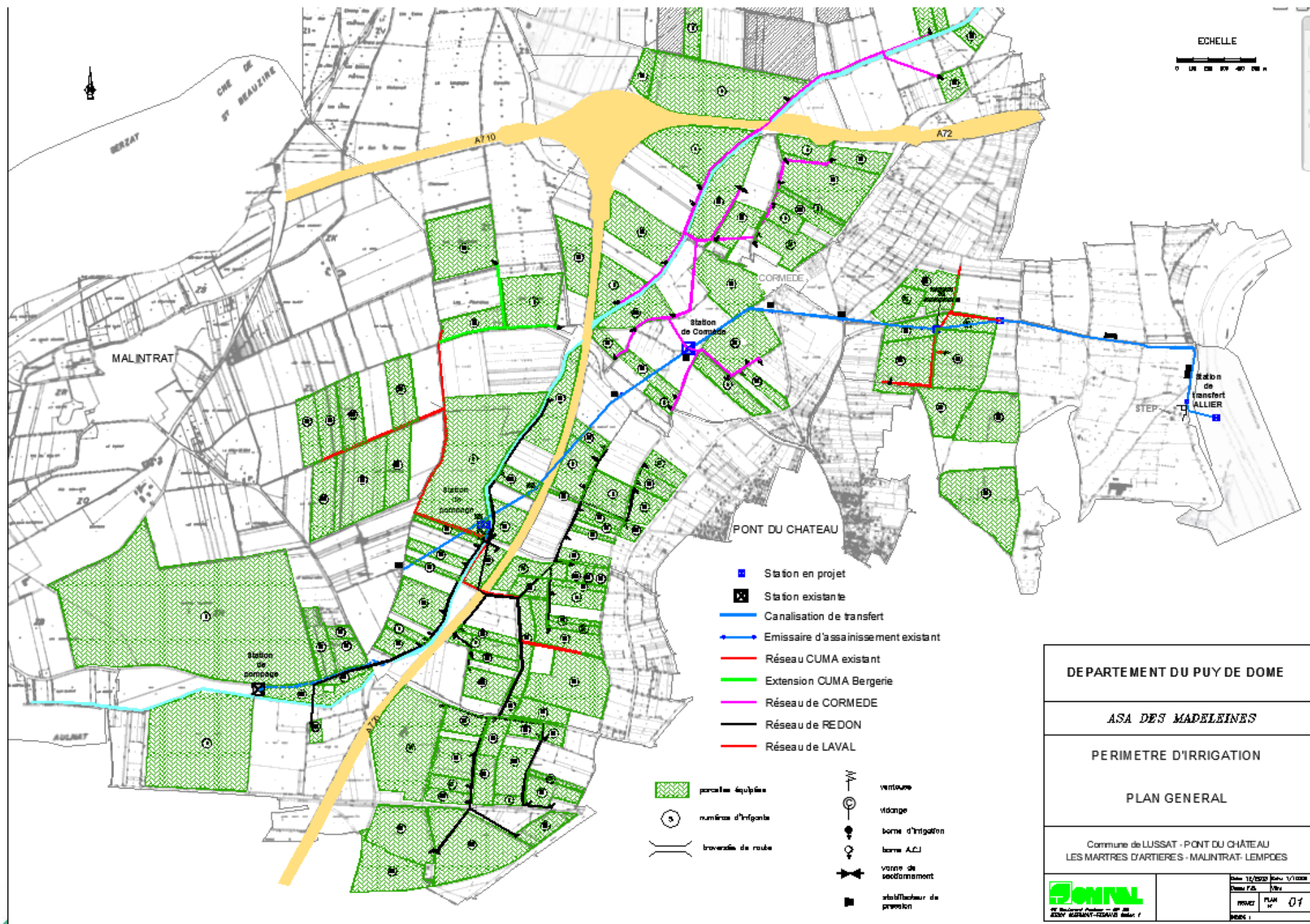


Figure 2 : Plan de la prise d'eau

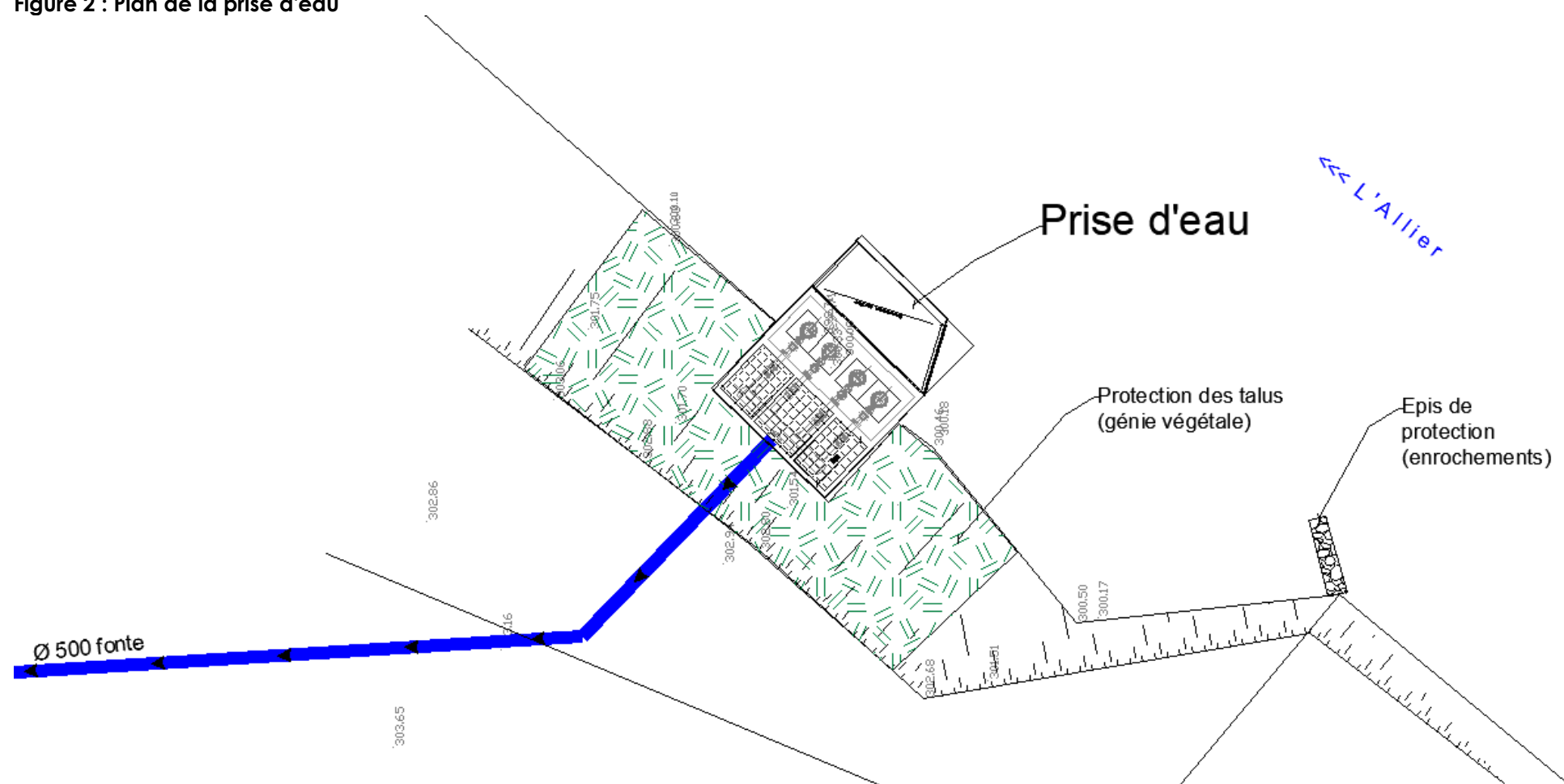


Figure 3 : Vue en plan détaillée de la prise d'eau

<<< L'Allier

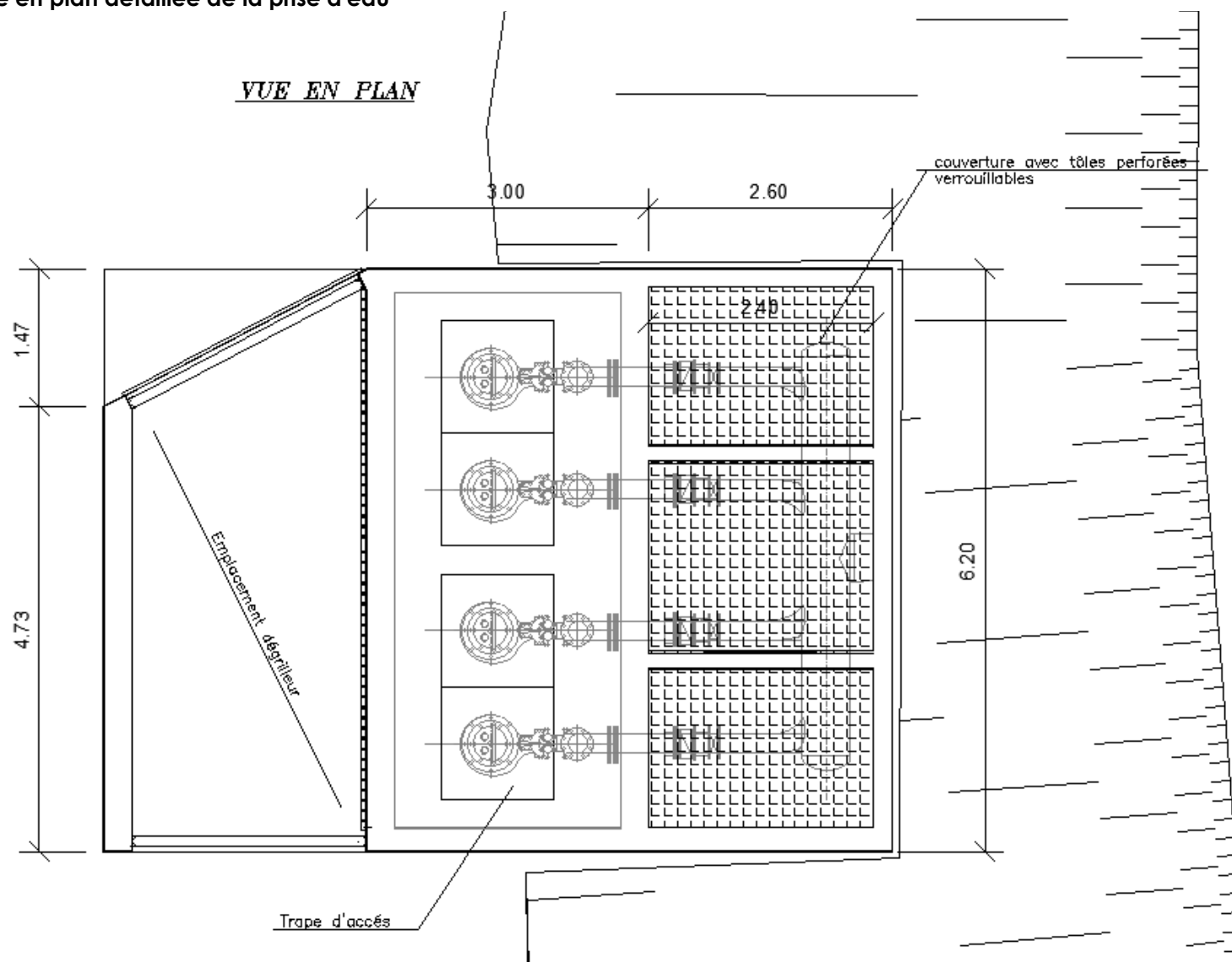


Figure 4 : Plan du réseau entre la prise d'eau et la Step

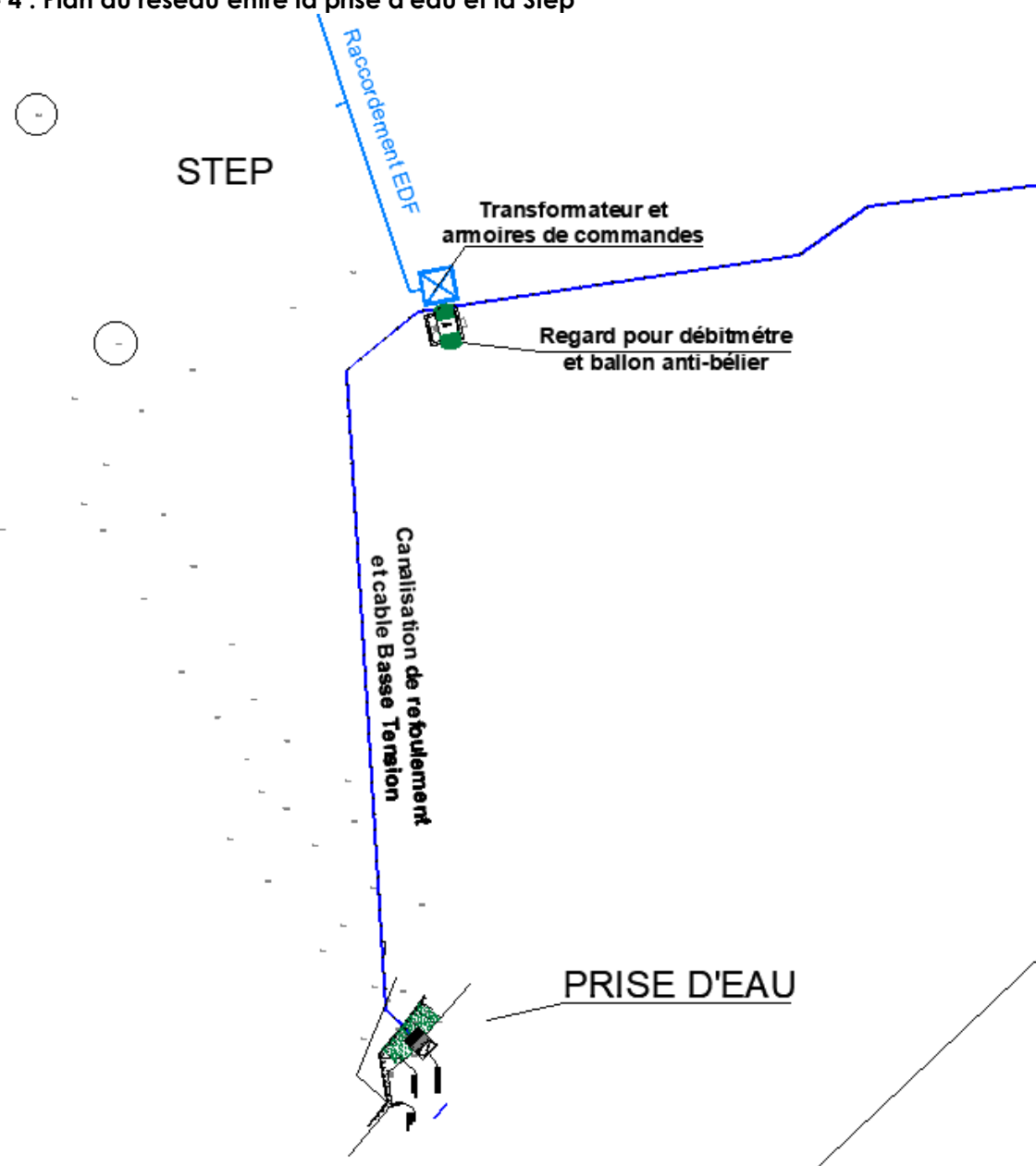


Figure 5 : Plan détaillé de la prise d'eau

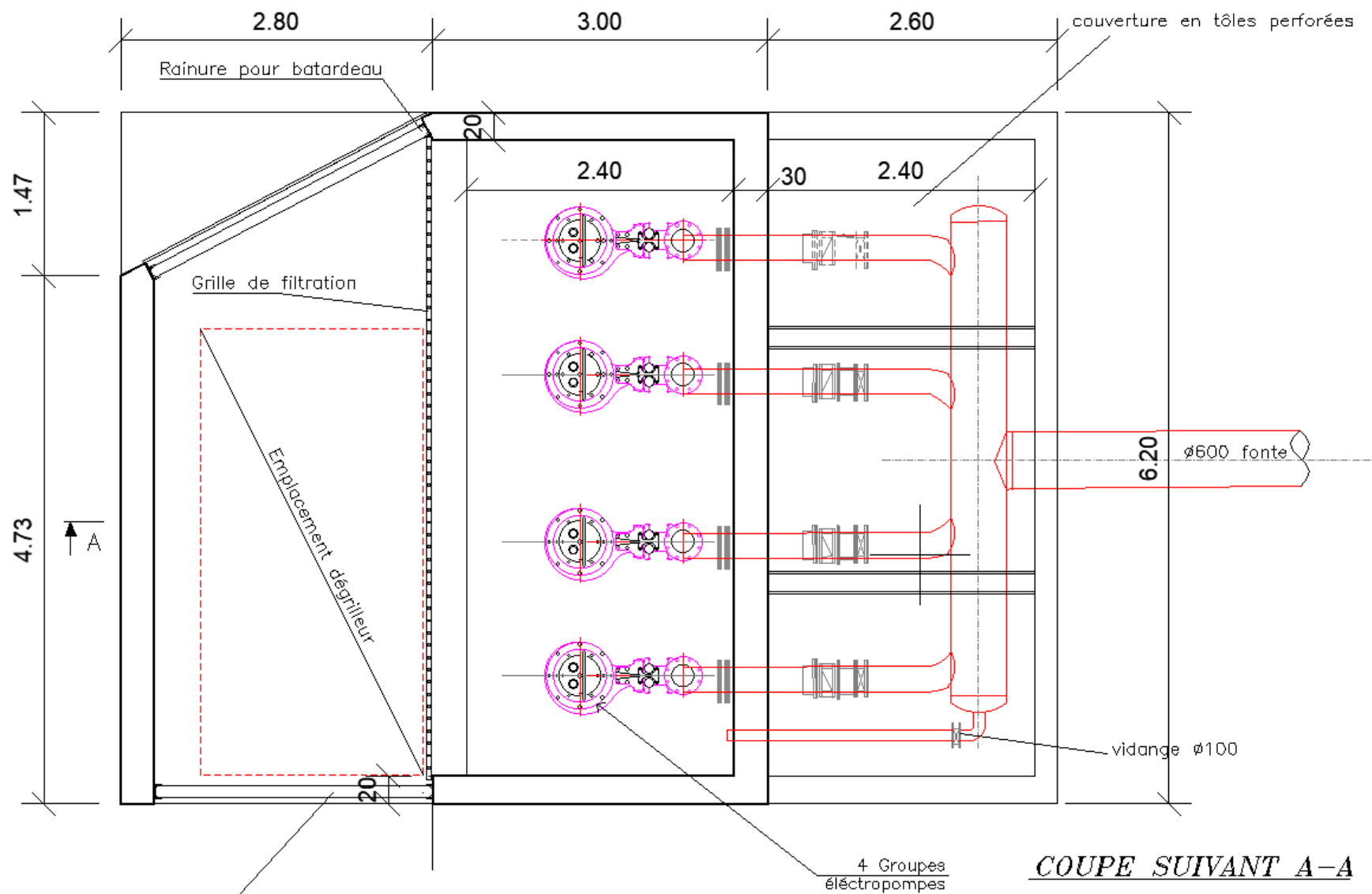
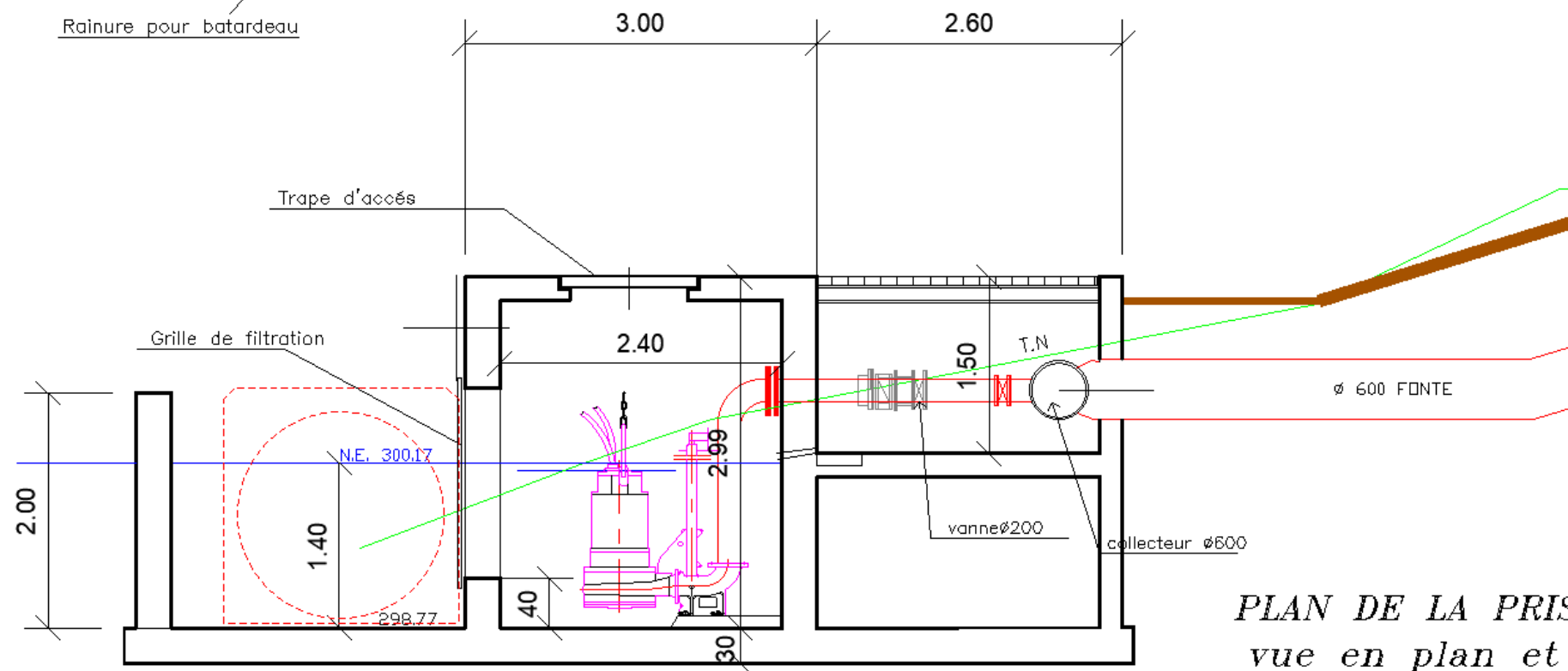


Figure 6 : Vue en coupe de la prise d'eau



[illegible]

