

Annexe 2 : Plan de situation



Annexe 3 : Dossier photographique



Annexe 3 : Dossier photographique



1. Vue sur l'allée Jean-Paul-II (janvier 2018)

Annexe 3 : Dossier photographique



2. Vue sur l'allée Jean-Paul-II (janvier 2018)

Annexe 3 : Dossier photographique



3. Vue sur le chemin des Fonts(janvier 2018)

Annexe 3 : Dossier photographique



4. Vue sur le chemin des Fonts, carrefour avec la rue Commandant Charcot (janvier 2018)

Annexe 3 : Dossier photographique



5. Vue sur la rue François Forest (janvier 2018)

Annexe 3 : Dossier photographique



6. Vue sur le chemin de Chantegrillet (janvier 2018)

Annexe 3 : Dossier photographique



7. Vue sur la rue Laurent Paul (janvier 2018)

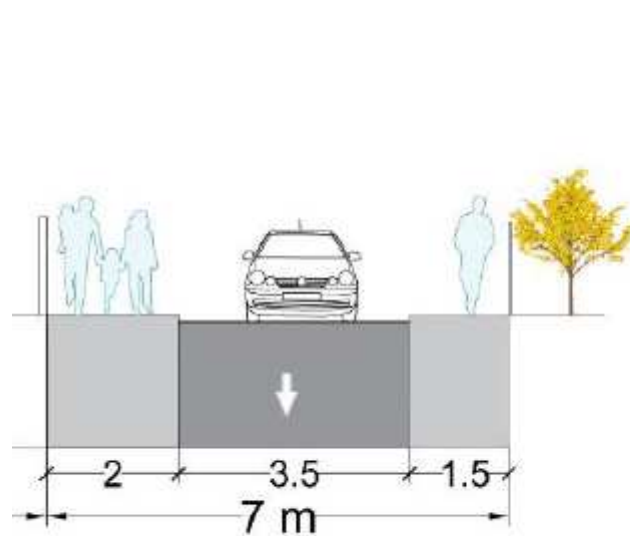
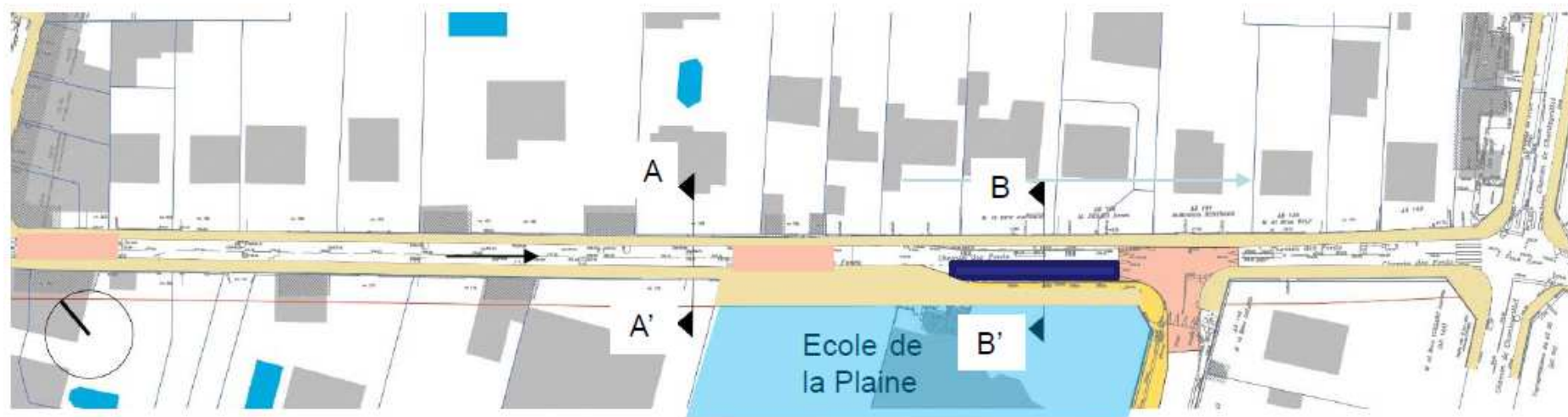
Annexe 3 : Dossier photographique



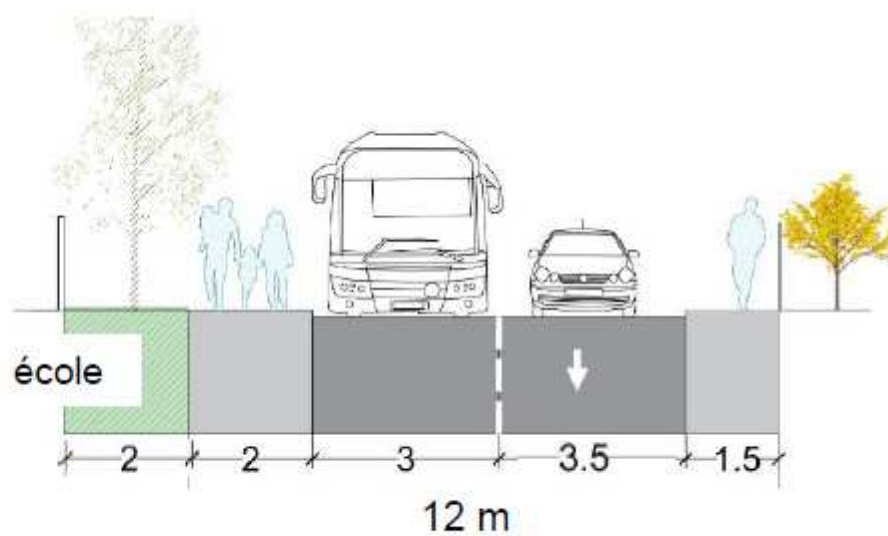
8. Vue sur la rue Laurent Paul (janvier 2018)

Annexe 4 : Plan projet

Chemin des Fonts : principe d'aménagement



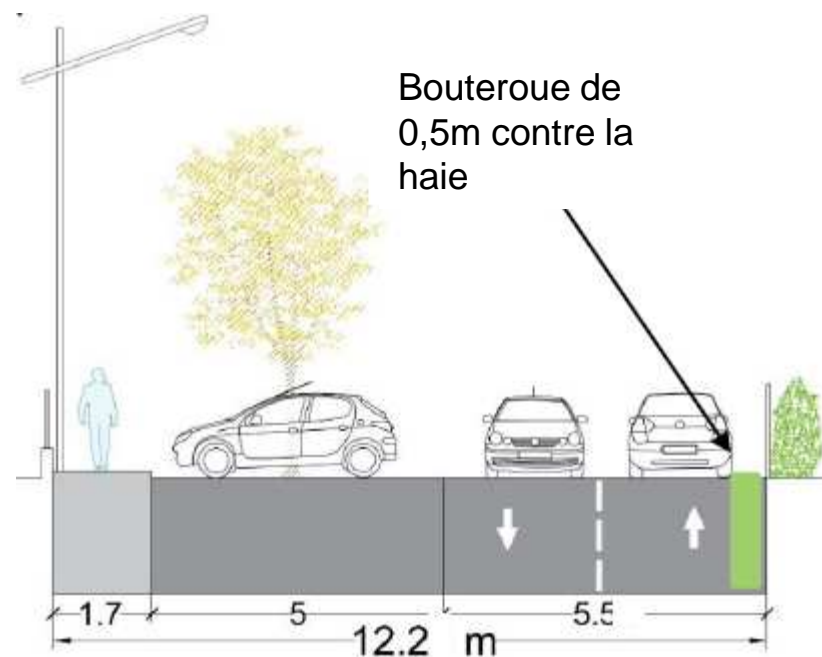
Coupe AA': section courante



Coupe BB' : devant l'école

Annexe 4 : Plan projet

Allée Jean-Paul-II : principe d'aménagement

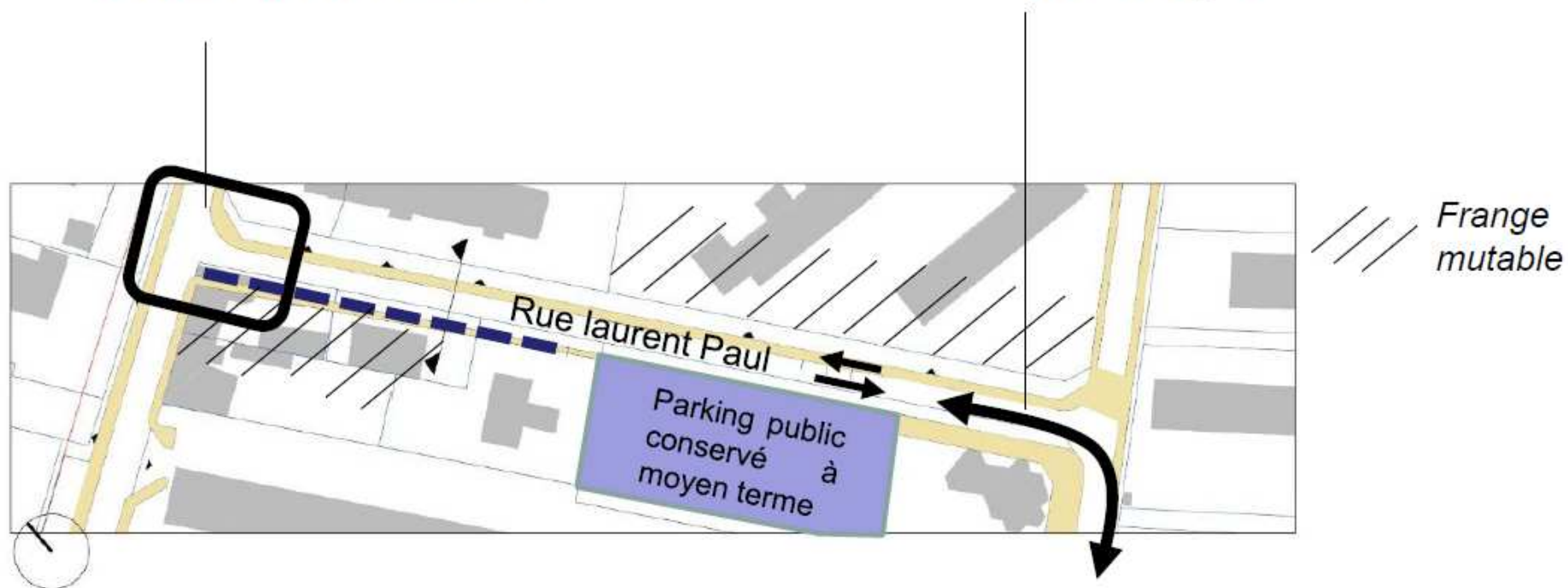


Annexe 4 : Plan projet

Rue Laurent Paul : principe d'aménagement

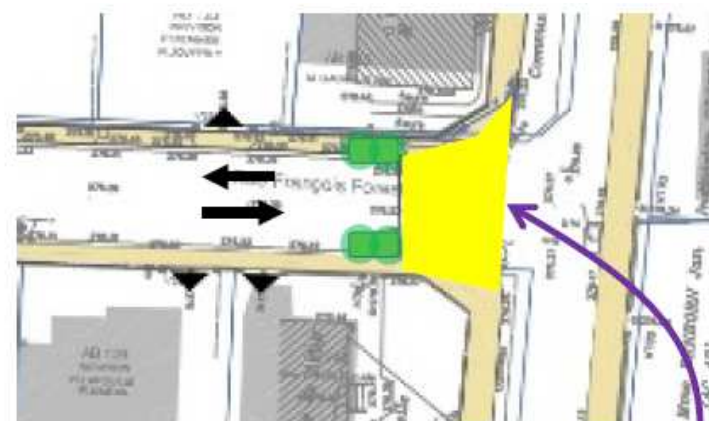
Sécurisation des piétons
Mise en place d'un feu à l'étude
Porte d'entrée de la zone 30

Diriger le flux véhicule dans une
continuité entre les rues Laurent
Paul et Chantegrillet.



Annexe 4 : Plan projet

Rue François Forest : principe d'aménagement

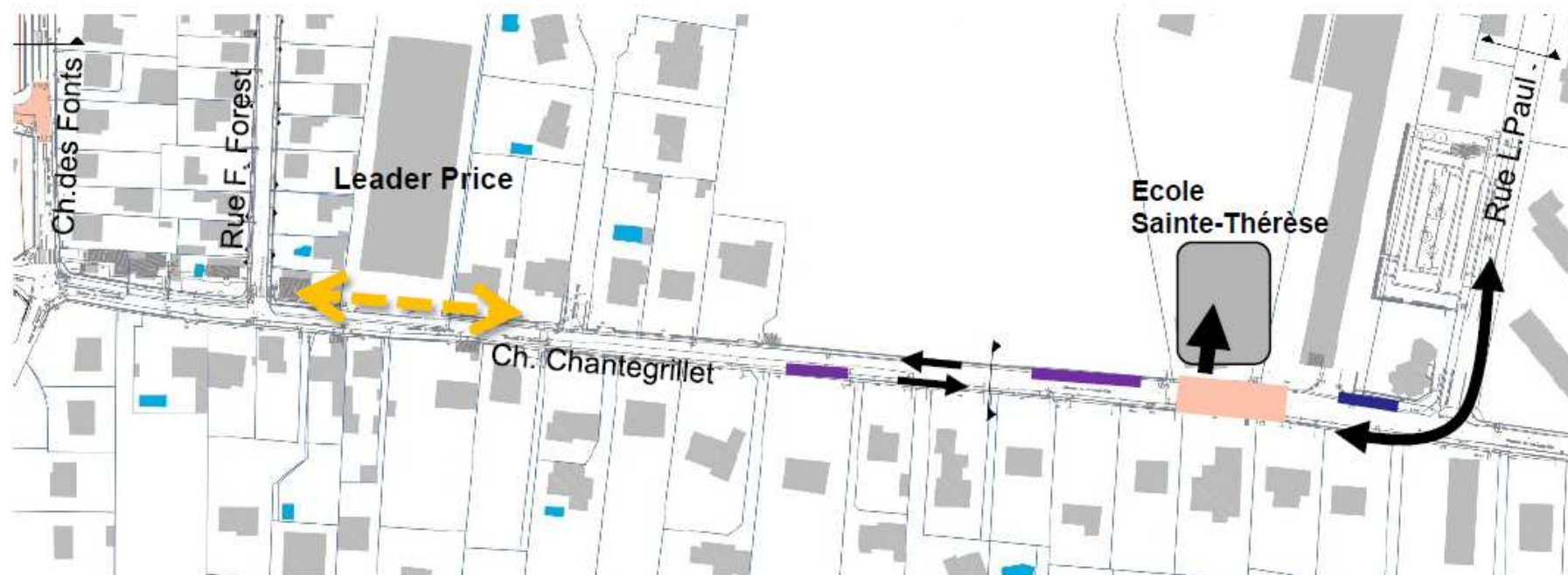




Intervention sur les entrées de la rue





Annexe 4 : Plan projet

Chemin de Chantegrillet : principe d'aménagement



-  Possibilité de stationnement sur rue avec un alternat ponctuel
-  Plateau existant

-  Stationnement actuel
-  Amélioration du cheminement piéton

Annexe 5: Photo aérienne des abords

