










Légende :

-  Périmètre réglementé du PPR
-  Axe d'écoulement
-  Zonage réglementaire du PPR de Granier
-  Zones non constructibles
-  Zones dans lesquelles le bâti est limité à l'existant
-  Zones de risque moyen, constructibles avec mise en oeuvre de prescriptions
-  Zones de risque faible, constructibles avec mise en oeuvre de mesures légères
-  Zones de risque exceptionnel, retenues pour la mise en sécurité des personnes
-  Zones non soumises aux phénomènes naturels de référence

Plan n°1



1:2000

