

TRAVAUX D'ENTRETIEN DU PORT

Entreprise Pascal MARTIN

SARL au capital de 7 622,45 €
1428 route Nationale
74500 MAXILLY-SUR-LEMAN
Tél : 04 50 75 21 63 - Fax : 04 50 70 75 96
Siret : 393 414 388 00032

						
	Mémoire technique	01,04,2014	RC	RC	PLAN CADASTRAL	
AFFAIRE		Indice	DATE	AUTEUR	CONTROLEUR	DESIGNATION DOCUMENT
Ce document est la propriété de la société Pascal Martin. Il ne peut être reproduit ou divulgué sans autorisation écrite						



PASCAL MARTIN
Travaux portuaires et publics
Travaux spéciaux

KASSE, sa raison de "L'EST ET SUD" - DE TRAVAILLE D'ASSURANCE - SUD ET ASSURANCE D'ASSURANCE
SUD, sa raison de "L'EST ET SUD" - DE TRAVAILLE D'ASSURANCE - SUD ET ASSURANCE D'ASSURANCE
SUD, sa raison de "L'EST ET SUD" - DE TRAVAILLE D'ASSURANCE - SUD ET ASSURANCE D'ASSURANCE

ENTRETIEN DU PORT-


01/04/2014

1

INDIVISION MAURICE CHARTON TRAVAUX D'ENTRETIEN DU PORT



Entreprise PASCAL MARTIN
Travaux portuaires et publics
74500 MAXILLY SUR LEMAN
Travaux-lac-leman.com

 <p>PASCAL MARTIN Travaux portuaires et publics Travaux spéciaux</p> <p><small>SARL au capital de "551 450 euros" - RC 7800000000000000 - 5000000000000000 SARL créée le 01/04/2014 - 14 rue de la République - 78000 VILLIERS-LE-MOULTEUR N° SIRET : 780000000000000 - N° TVA : 205 551 450 - N° SIRET : 780000000000000 Site internet : www.pascalmartin.fr - Email : pascalmartin@pascalmartin.fr</small></p>	<p>ENTRETIEN DU PORT-</p> <p>01/04/2014 2</p>
--	--

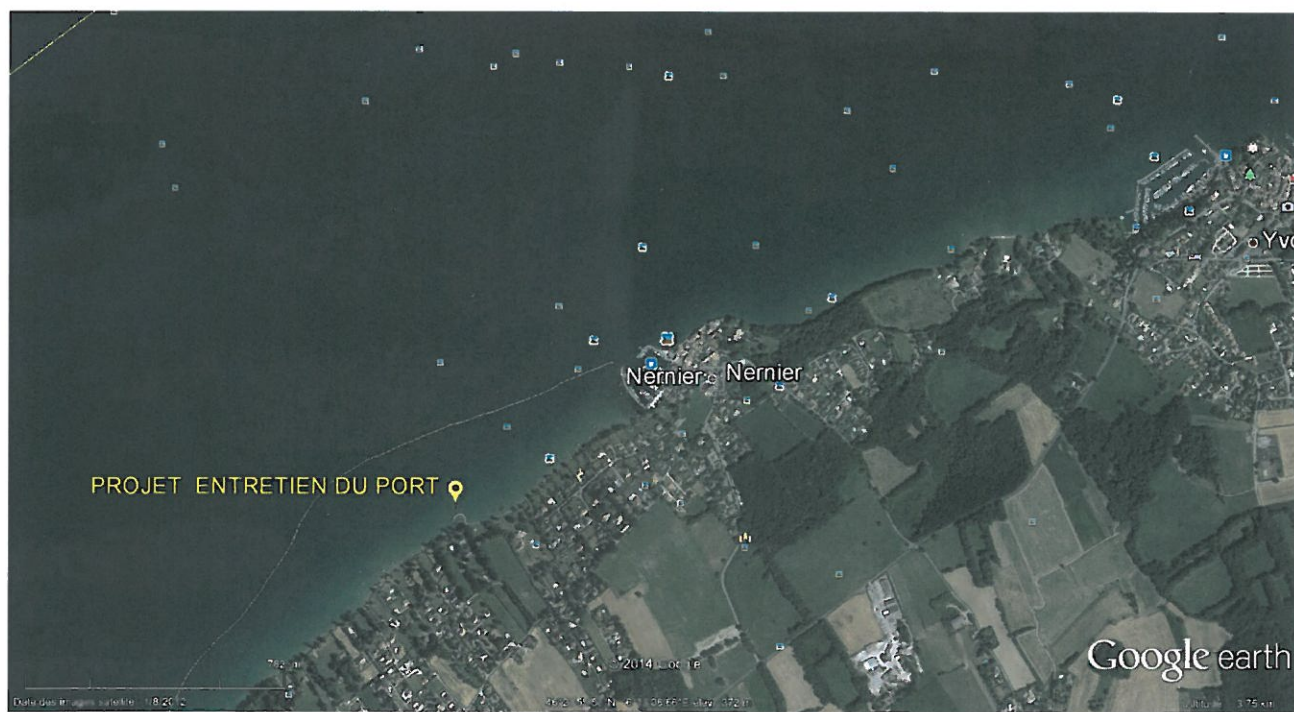
1- PRESENTATION GENERALE DU PROJET

Le port de l'Indivision Maurice Charton à Nernier n'a pas eu beaucoup d'entretien récemment et nécessite quelques travaux décrits ci-après :


- ◆ Restitution d'un tirant d'eau d'une hauteur de 1,50 m
- ◆ Ouverture de la digue
- ◆ Redressement des blocs de la digue

2 - PLANS DE SITUATION ET DE DETAIL

Plan de situation



Coordonnées du port : L : 46°21'40.10" N
L : 6°17'40.984" E



2 - PROCEDURES ET MOYENS D'INTERVENTIONS

1 - Dragage du port

Le port ne permet plus l'accès aux bateaux dans des conditions satisfaisantes du fait de son engravement. Les matériaux déposés sont des limons et du gravier essentiellement.

Le port de la propriété voisine a été curé en 2013 et les échantillons prélevés avaient permis de déterminer que les matériaux étaient réputés propres à pouvoir être immerger au regard de l'arrêté du 9 août 2006.


Le port représente une surface de 1 000 m² environ et le tirant souhaité à l'issue du dragage est de 1,50 m. Actuellement le tirant d'eau moyen dans le port est de 0,90 m, ce qui représente un volume de 600 M3 environ.

Le dragage sera réalisé au moyen de la pelle équipée en rétro depuis la barge. Les matériaux extraits seront évacués au moyen d'un noyeur hors du site dans les mêmes zones d'immersion que pour la propriété voisine. Ces zones dont nous joignons le plan ci-dessous, avaient été définies auparavant avec les services de la Police de l'eau.



Le noyeur sera guidé par GPS jusqu'à la zone de noyage.

Les travaux de démontage de l'enracinement et de remplacement des enrochements seront réalisés au moyen d'une pelle hydraulique équipée avec un grappin, depuis la barge. Le volume évacué est modeste : environ un à deux jours de travail.

 <p>PASCAL MARTIN Travaux portuaires et publics Travaux spéciaux</p> <p><small>SAISIE enregistre de "14" : 02 90 00 00 00 - 02 90 00 00 00 - 02 90 00 00 00 1400 000 000000 - 14 00 00 00 00 00 - 14 00 00 00 00 00 - 14 00 00 00 00 00 Site web : www.pascalmartin.com - Email : pascalmartin@pascalmartin.fr</small></p>	<p>ENTRETIEN DU PORT-</p> <p>01/04/2014 5</p>
--	--

3 - MESURES COMPENSATOIRES

Les travaux seront réalisés avec une cadence de travail modeste du fait de l'éloignement de la zone d'immersion.

La mise en suspension des matériaux sera donc limitée et sera certainement inférieure à la mise en suspension des matériaux lors d'une crue.

Par ailleurs les enrochements déposés pour libérer la digue serviront à consolider la digue existante.

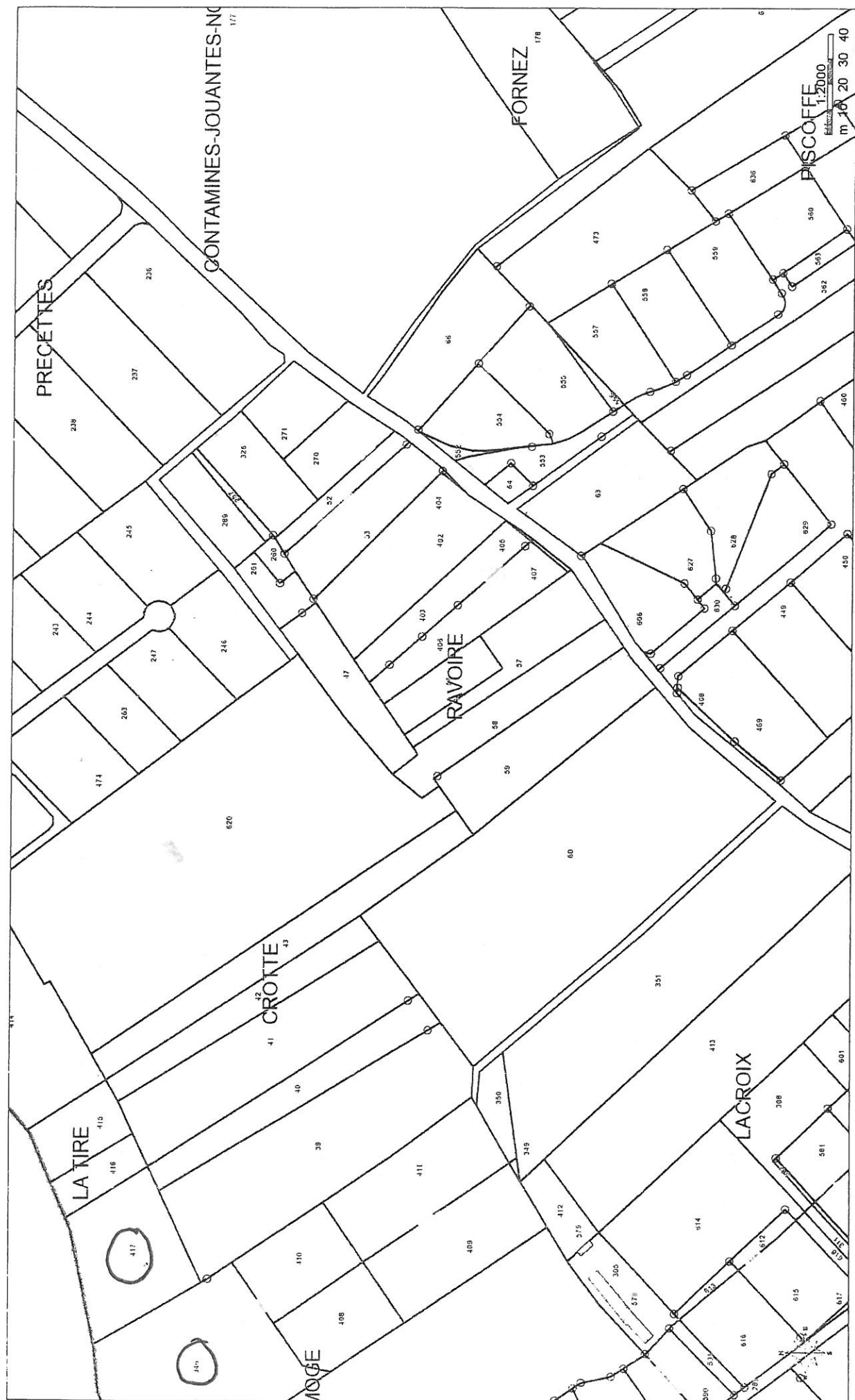
4 PLANNING

Les travaux de dragage sont à réaliser après l'obtention de l'autorisation. Les travaux sont en général à réaliser avant que les eaux soient trop chaudes, mais lorsque le lac sera en côte haute. Il est donc préférable de réaliser les travaux au mois d'avril, mai en fonction des dates de remontées du plan d'eau.

Délai d'exécution des travaux : une semaine environ en fonction des conditions météorologiques.

D
G
R
173-74

SAVOIE
SAVOIE
HAUTE
SAVOIE



Le contenu, la représentation et la date d'actualisation des données ci-dessus éditées sont de la responsabilité du propriétaire gestionnaire de chaque donnée
Les documents opposables approuvés par arrêté préfectoral, sont consultables en mairie et en préfecture - Reproduction interdite - mardi 21 mai 2013