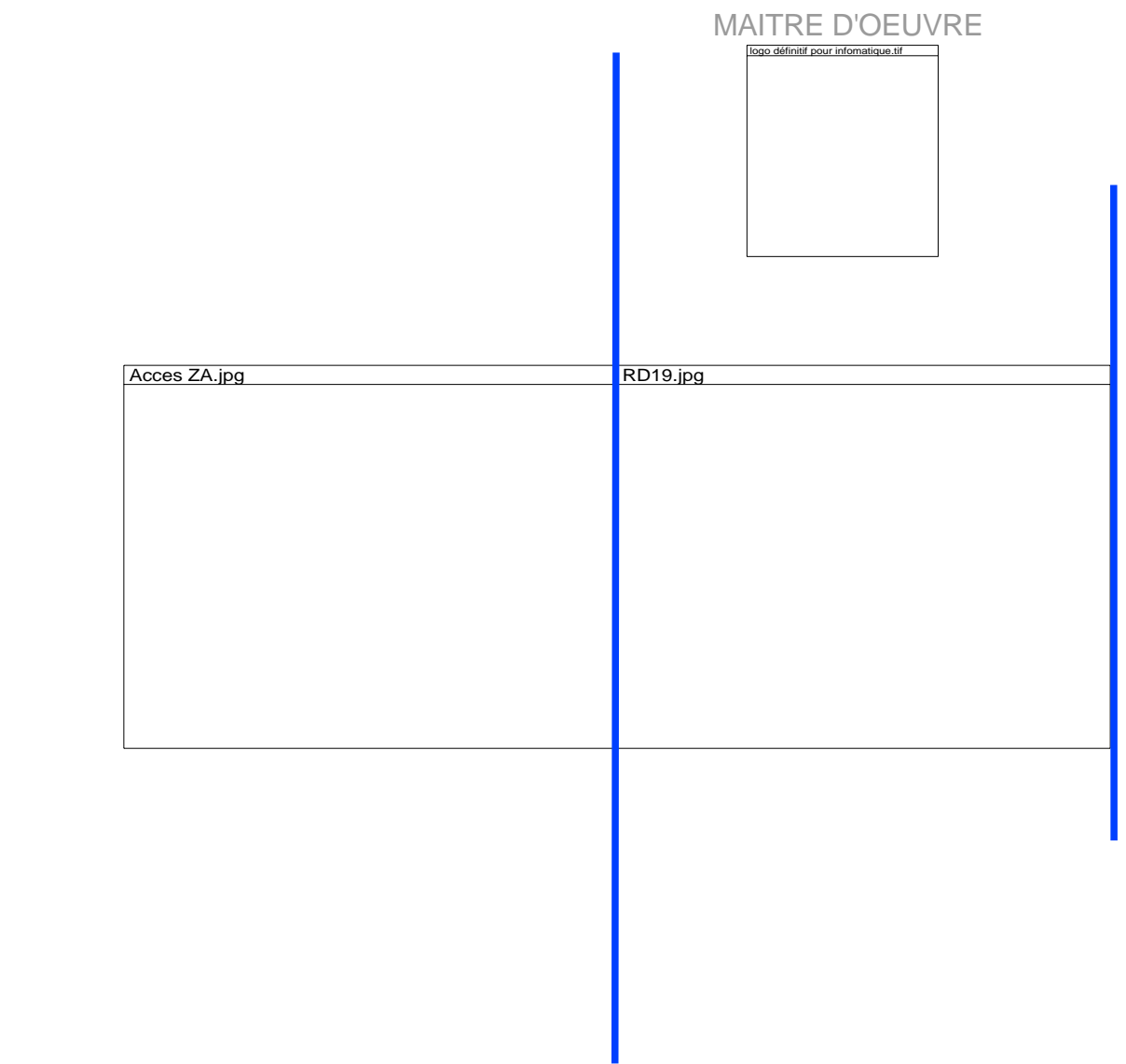
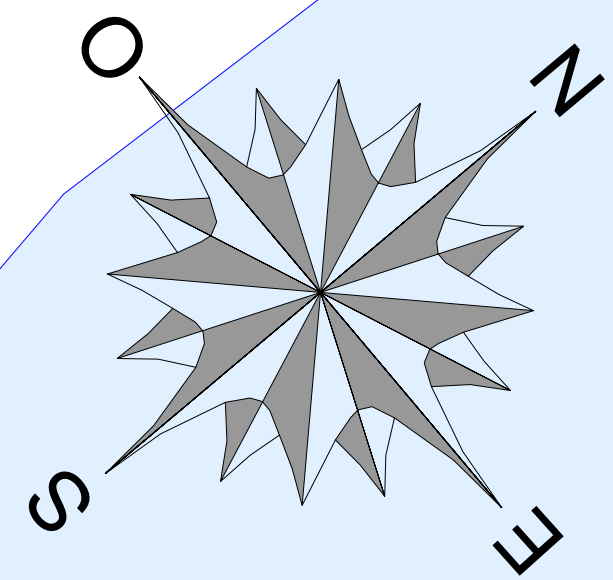


MAITRE D'OUVRAGE:  
**Commune de Scientrier**  
Création d'un carrefour sur la RD19 pour la  
nouvelle voie d'accès à la ZA de bidaille



**PROJET**

**3.3 PLAN D'AMENAGEMENT**  
Planche 2/2  
Echelle 1/250 ème  
08036-PRO-PGO2  
28-02-2011



Perimètre aproximatif  
**ZONE HUMIDE**

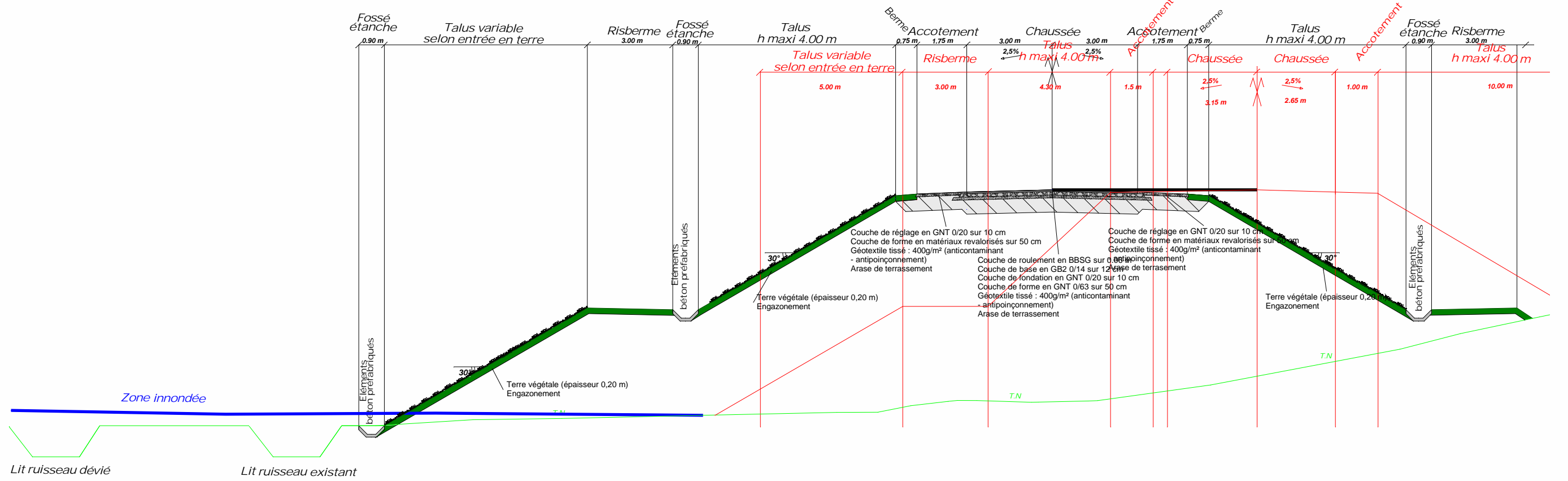
**BOIS DE PLAGNES-NORD**

*Legende*

- |  |                                    |  |                      |
|--|------------------------------------|--|----------------------|
|  | Voie de circulation                |  | Ret en enrobé coloré |
|  | Trottoir en enrobé                 |  | Gazon                |
|  | Accotement non-dérivé en stabilisé |  | Fossé                |
|  | Berme                              |  | Talus projet         |
|  | Voie non goudronnée                |  |                      |

*COUPE CC'*

Echelle: 1/150



**DÉCALAGE : 6.00 M**

**DOUCET**