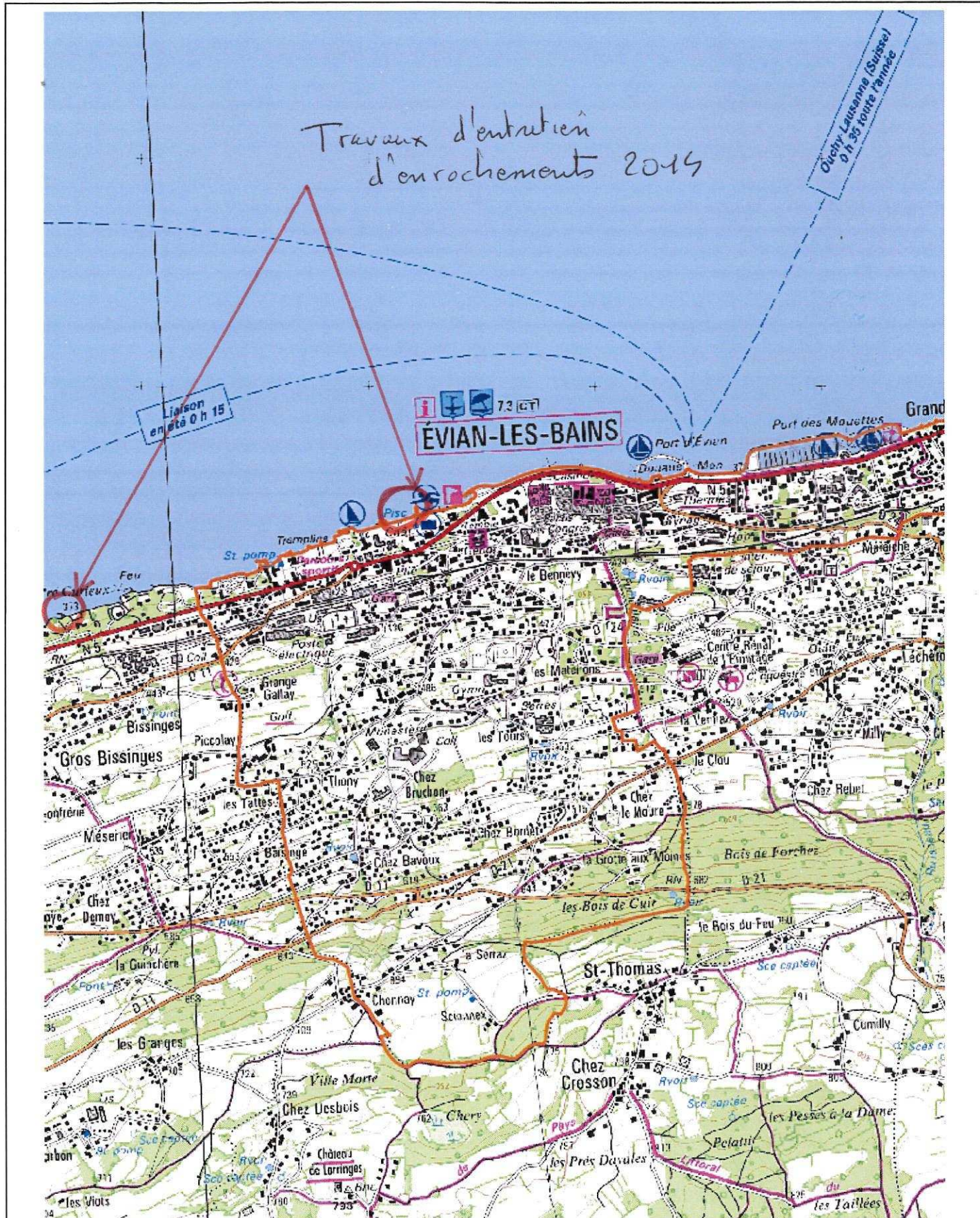


entretien enrochements 2014

Date : 17/03/2014



Les données sont fournies à titre indicatif, et ne peuvent en aucun cas être opposables à un tiers

Origine Cadastre - Droits de l'Etat réservés
Origine RGD 73-74 - Droits réservés
Origine Ville d'Evian - Droits réservés



Ville d'Evian

Système d'Information Géographique



Echelle : 1:20500

0 210 420 630 840 m



Google earth

pieds
mètres



Centre Nautique d'Évian



Cordons d'enrochement à entretenir
ou restructurer selon l'état



Google earth





pieds
mètres







Le Pri Curieux

 *Zone de travail 30 m environ*

Le Pré Curieux







Centre Mantaque





Centre nautique

