

PLAN DE SITUATION

PA1



Echelle : 1/25000

Fond de carte IGN

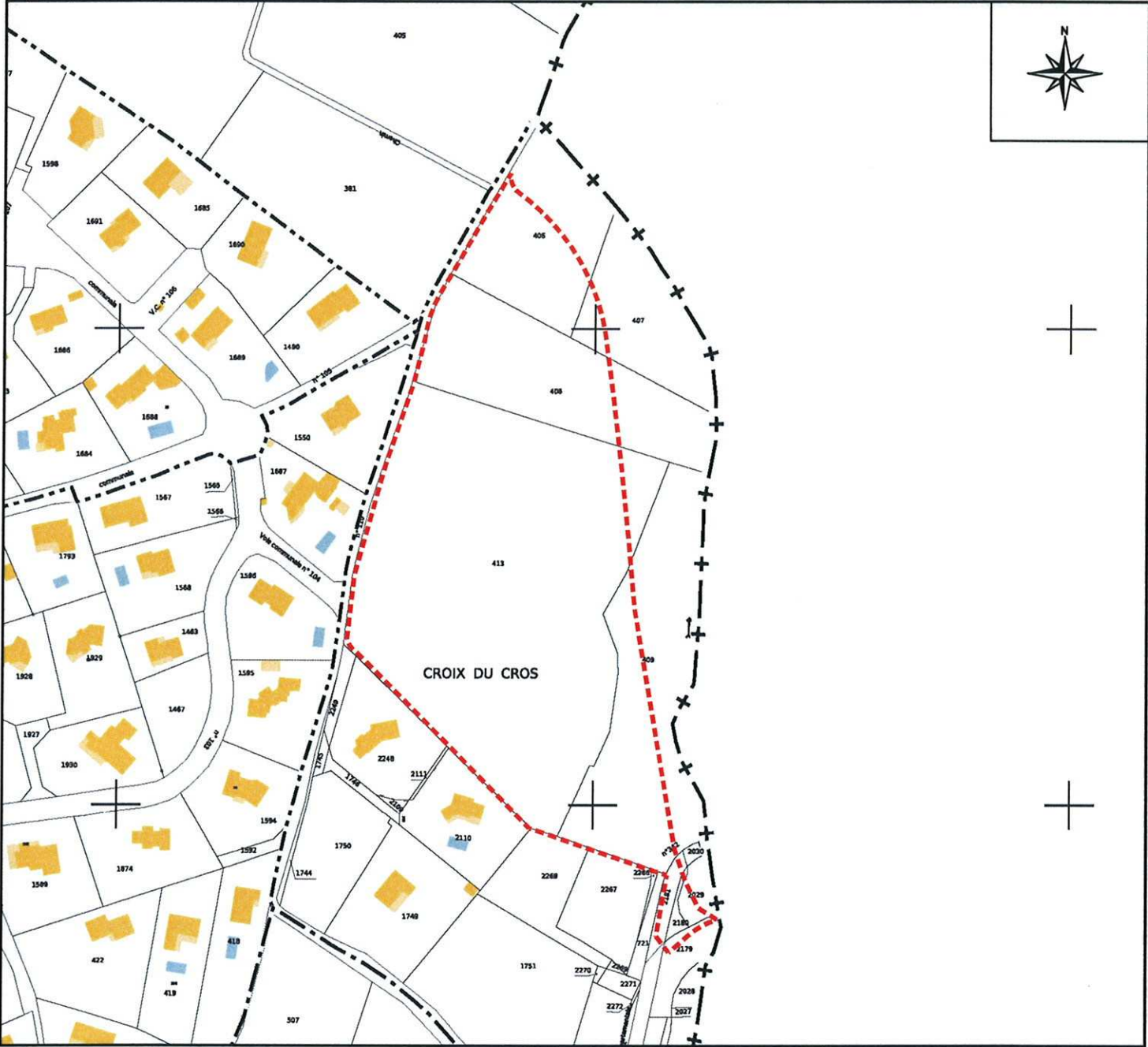
DEPARTEMENT DE L'ARDECHE

Commune de SAINT-CLAIR

Lieudit "Croix du Cros"

PLAN DE SITUATION

PA1



Echelle : 1/2500

Extrait du cadastre

--- Emprise de l'aménagement

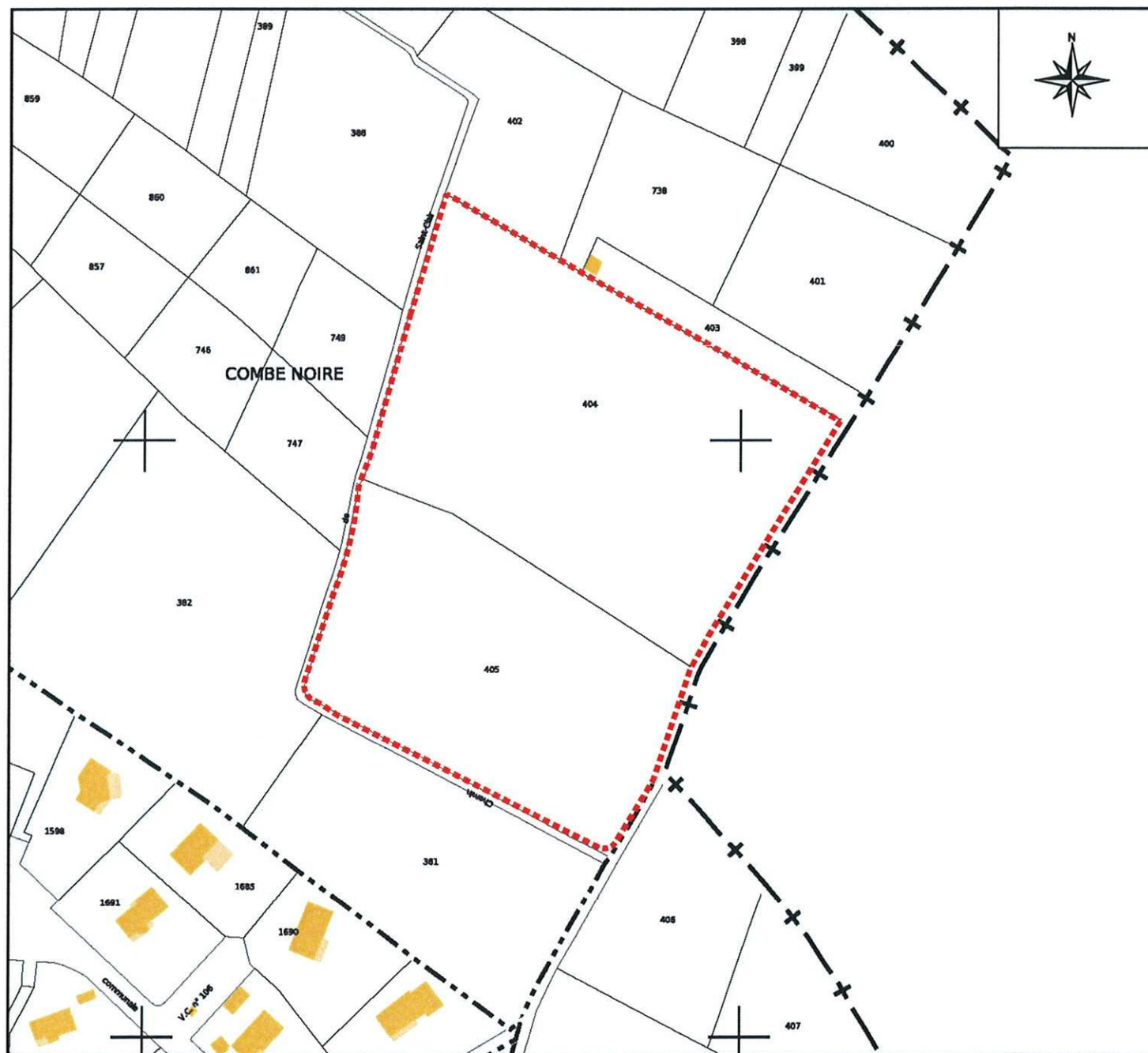
DEPARTEMENT DE L'ARDECHE

Commune de SAINT-CLAIR

Lieudit "Croix du Cros"

PLAN DE SITUATION

PA1



Echelle : 1/2000

Extrait du cadastre

--- Emprise de l'aménagement

DEPARTEMENT DE L'ARDECHE

Commune de SAINT-CLAIR

Lieudit "Combe Noire"

PA1



Echelle : 1/2000

--- Emprise de l'aménagement

DEPARTEMENT DE L'ARDECHE

Commune de SAINT-CLAIR

Lieudit "Combe Noire"

Commune de SAINT-CLAIR

Lieudit "Combe Noire"

Echelle : 1/1000



- Voirie
- Espace végétalisé
- Zone d'accès privative non clôturable



Aménagement du quartier "Croix du Cros"

PA8b

PLAN DES TRAVAUX D'EQUIPEMENT

DEPARTEMENT DE L'ARDECHE

Commune de
SAINT-CLAIR

Section A
Lieu-dit : "Croix du Cros"

Echelle : 1/1000



Aménagement du quartier

"Croix du Cros"

PLAN DES TRAVAUX D'EQUIPEMENT

PA8b

DEPARTEMENT DE L'ARDECHE

Commune de
SAINT-CLAIR

Section A
Lieu dit : "Croix du Cros"

Echelle : 1/1000

Commune

UNITE FONCIERE C
(4 lots maximum)

UNITE FONCIERE D
(4 lots maximum)

UNITE FONCIERE B
(8 lots maximum)

UNITE FONCIERE A
(11 lots maximum)

bassin de gestion
des eaux pluviales

Zone boisée

Zone boisée

Broussailles

Verger

Rue des Broussailles

- Voirie
- Espace végétalisé
- Zone d'accès privative non clôturable



PA6 : PHOTOGRAPHIES DANS L'ENVIRONNEMENT PROCHE
PA7 : PHOTOGRAPHIE DANS L'ENVIRONNEMENT LOINTAIN



Echelle : 1/2000

PA6 : vues 1 à 3
PA7 : vue 4

DEPARTEMENT DE L'ARDECHE

Commune de
SAINT-CLAIR

Section A
 Lieudit : "Croix du Cros"

photos Février 2014

vue 1



vue 2



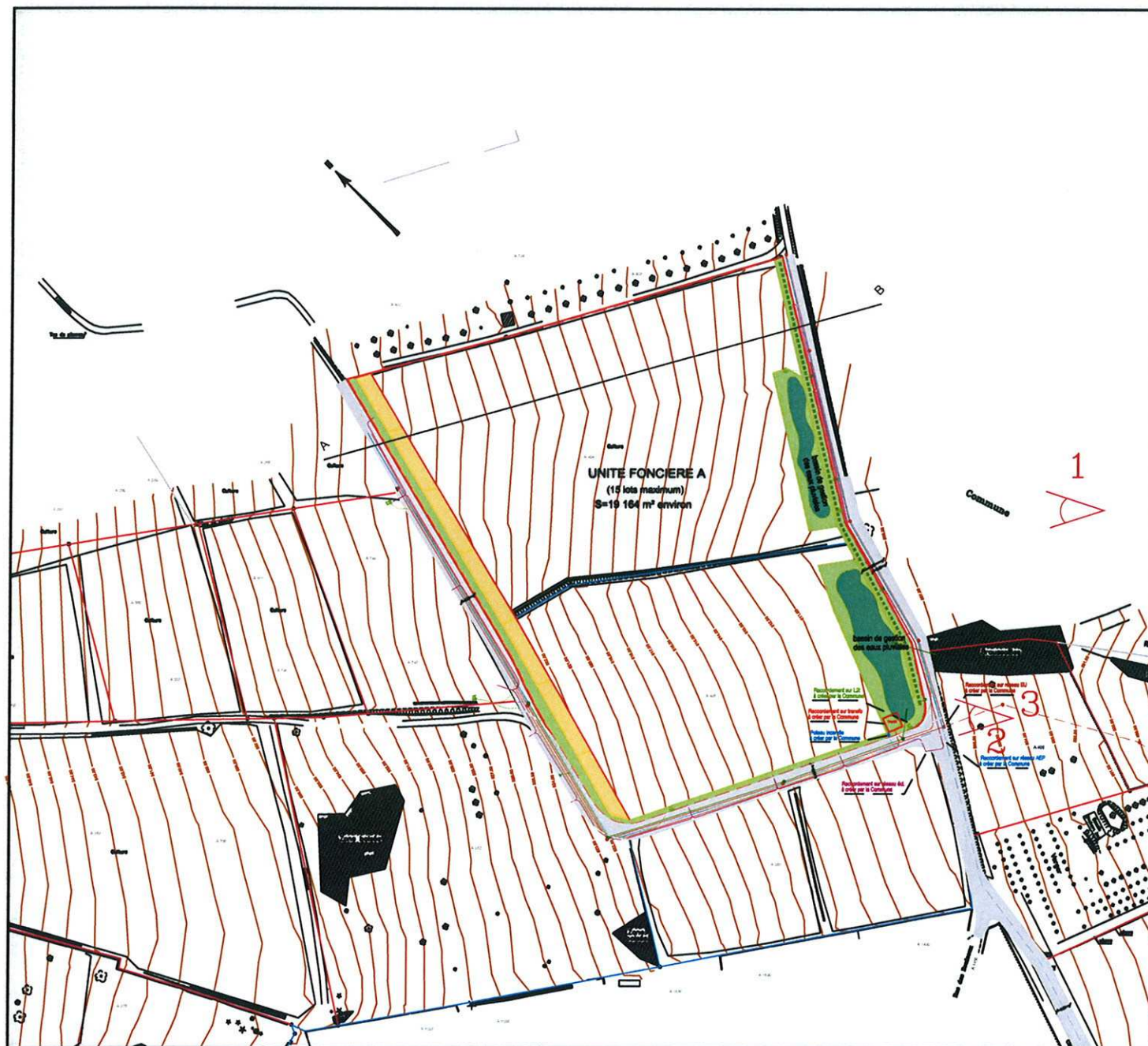
vue 3



vue 4



PA6 : PHOTOGRAPHIES DANS L'ENVIRONNEMENT PROCHE
PA7 : PHOTOGRAPHIE DANS L'ENVIRONNEMENT LOINTAIN



Echelle : 1/2000

PA6 : vues 1 à 3
PA7 : vue 4

DEPARTEMENT DE L'ARDECHE

Commune de
SAINT-CLAIR

Section A
 Lieudit : "Croix du Cros"

photos Février 2014

vue 1



vue 2



vue 3



vue 4



PA6 : PHOTOGRAPHIES DANS L'ENVIRONNEMENT PROCHE
PA7 : PHOTOGRAPHIE DANS L'ENVIRONNEMENT LOINTAIN



Echelle : 1/2000

PA6 : vues 1 à 3
PA7 : vue 4

DEPARTEMENT DE L'ARDECHE

Commune de
SAINT-CLAIR

Section A
 Lieudit : "Croix du Cros"

photos Février 2014

vue 1



vue 2



vue 3



vue 4

