

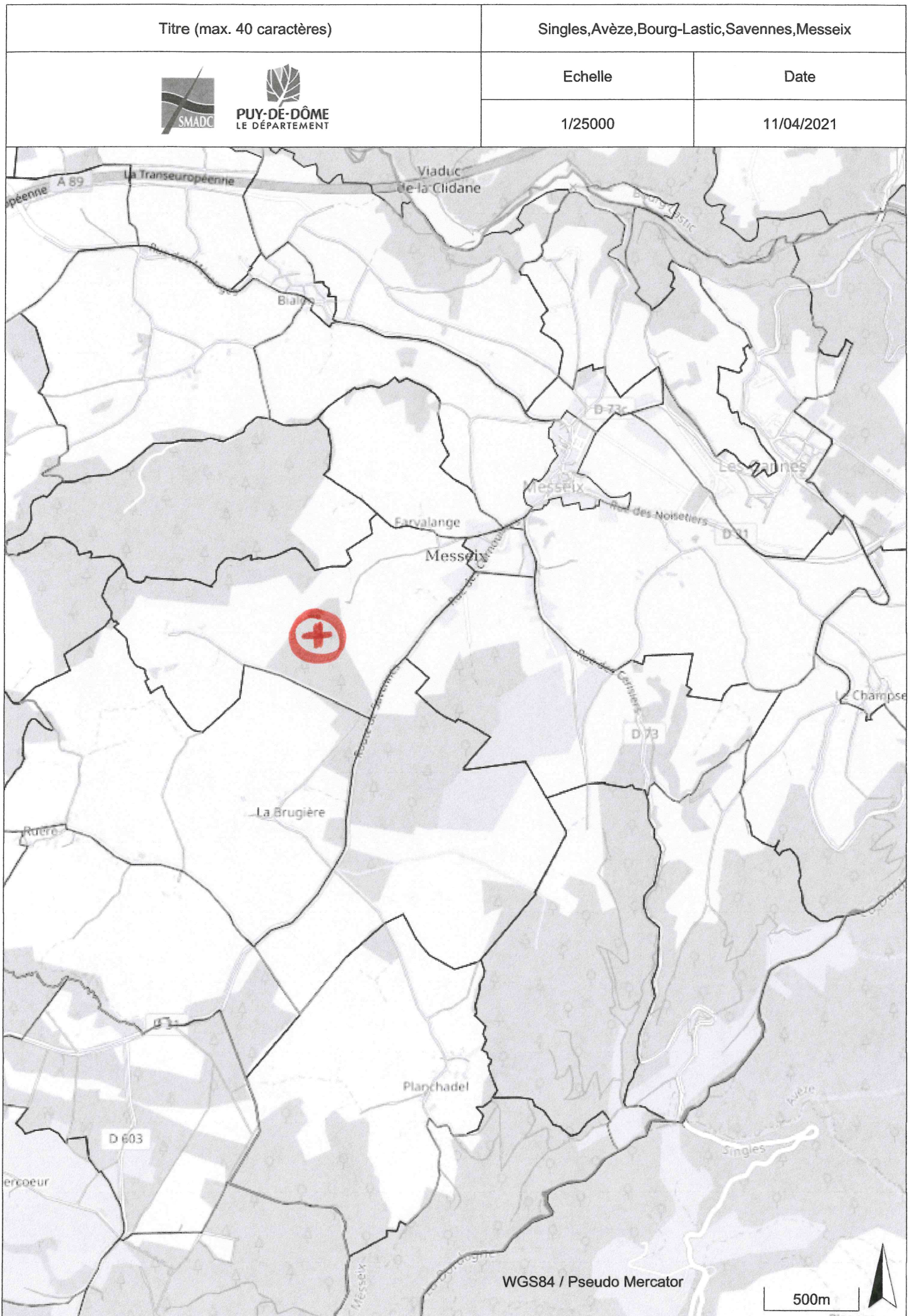


© IGN 2019 - www.geoportail.gouv.fr/mentions-legales

Longitude : 2° 33' 35" E
Latitude : 45° 36' 14" N

localisation defriche





LOCALISATION PROJET

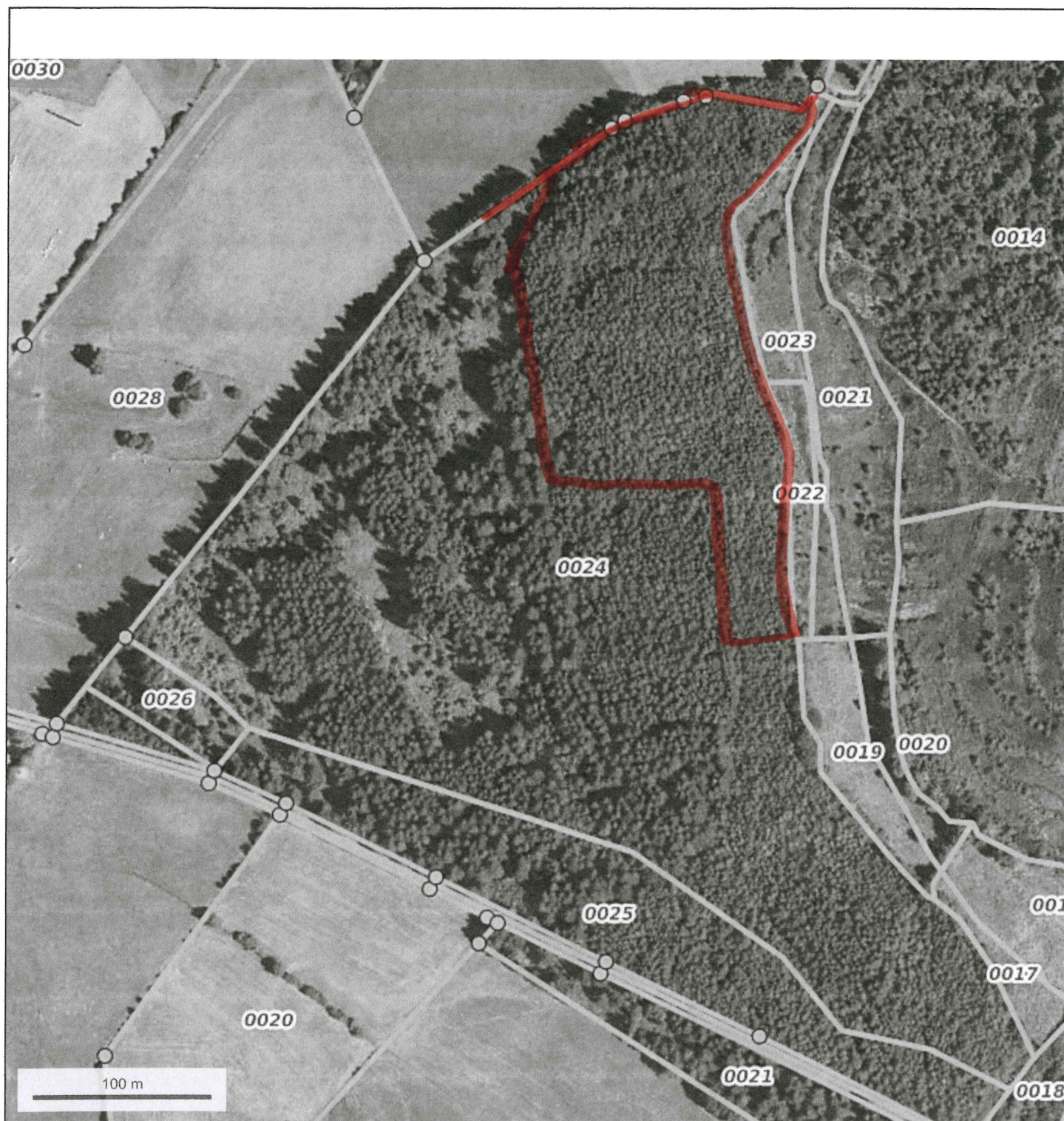


© IGN 2019 - www.geoportail.gouv.fr/mentions-legales

Longitude : 2° 31' 53" E
Latitude : 45° 36' 25" N


localisation defriche



© IGN 2019 - www.geoportail.gouv.fr/mentions-legalesLongitude : 2° 31' 39" E
Latitude : 45° 36' 27" N

localisation defriche

 ZONE DEFRICHÉE



Leaflet | Données issues de l'INPN 11/04/2021 | Tiles © Esri — Esri, DeLorme, NAVTEQ, TomTom, Intermap, iPC, USGS, FAO, NPS, NRCAN, GeoBase, Kadaster NL, Ordnance Survey, Esri Japan, METI, Esri China (Hong Kong), i-cubed, USDA, AEX, GeoEye, Getmapping, Aerogrid, IGN, IGP, UPR-EGPn and the GIS User Community



© IGN 2019 - www.geoportail.gouv.fr/mentions-legales

Longitude : 2° 30' 36" E
Latitude : 45° 34' 56" N

localisation reboisement

Ai 31 et 32
AE 30